



Fot. 3. Zbiorowiska synantropijne w otoczeniu dawnego Zalewu Malomickiego




Fot. 4. Postępująca sukcesja w obrębie dawnego Zalewu Malomickiego



Fot. 27. Koryto rzeki Baczynny



Fot. 28. Koryto rzeki Baczynny




Fot. 39. Park Piłsudskiego



Fot. 40. Park Piłsudskiego



Fot. 43. Park Kopernika



Fot. 44. Park Kopernika




Fot. 49. Park Leśny



Fot. 50. Park Leśny



Fot. 51. Dolina Zimnicy w rejonie planowanego użytku ekologicznego



Fot. 52. Pomnik przyrody – aleja kasztanowców zwyczajnych



Fot. 67. Bariera ekologiczna - obwodnica wschodnia Lubina



Fot. 68. Bariera ekologiczna - linia kolejowa

