

ZAŁĄCZNIK NR 5

DO WNIOSKU O DOKONANIE ZMIANY GRANIC GMINY **MIEJSKIEJ LUBIN**

**Opinia Głównego Geodety Kraju potwierdzająca przebieg
dotychczasowych granic gmin objętych wnioskiem z rejestrem granic i
powierzchni jednostek zasadniczego podziału terytorialnego kraju.**



Zestawienie dokumentów Załącznika Nr 5 do wniosku o zmianę granic Gminy Miejskiej Lubin

Załącznik Nr 5.1	Pismo z up. Prezydenta Miasta do Głównego Geodety Kraju znak GG.XII.6810.1.2019 z dnia 29 stycznia 2019 z wnioskiem o wydanie opinii potwierdzającej przebieg dotychczasowych granic Gminy Miejskiej Lubin oraz obrębów sołectw Gminy Lubin objętych wnioskiem o przyłączenie do Gminy Miejskiej Lubin z rejestrem granic i powierzchni jednostek zasadniczego podziału terytorialnego kraju.
Załącznik Nr 5.2	Pismo z up. Prezydenta Miasta do Głównego Geodety Kraju znak GG.XII.6810.1.2019 z dnia 14 lutego 2019 z wnioskiem o wydanie opinii potwierdzającej przebieg dotychczasowych granic Gminy Lubin.
Załącznik Nr 5.3	Pismo Głównego Urzędu Geodezji i Kartografii znak KN-PRG.430.44.2019 z dnia 25 lutego 2019 r. w sprawie uzupełnienia złożonego wniosku do Głównego Geodety Kraju.
Załącznik Nr 5.4	Pismo Prezydenta Miasta do Głównego Geodety Kraju znak GG.XII.6810.1.2019 z dnia 27 lutego 2019 uzupełniające złożony wniosek.
Załącznik Nr 5.5	Pismo Głównego Urzędu Geodezji i Kartografii znak KN-PRG.430.44.2019 z dnia 8 marca 2019 r. zawierające opinię Głównego Geodety Kraju znak KN-PRG.430.44.2019.AI z dnia 7 marca 2019 roku potwierdzającą przebieg granic Gminy Miejskiej Lubin i Gminy Lubin z danymi państwowego rejestru granic i powierzchni jednostek podziału terytorialnego kraju.

URZĄD MIEJSKI
ul. Klimskiego 10
69-300 LUBIN

Lubin, dnia 29 stycznia 2019 roku

GG.XII.6810.1.2019

Główny Geodeta Kraju

ul. Wspólna 2

00-926 WARSZAWA

Stosownie do § 2 ust. 2 pkt 5 rozporządzenia Rady Ministrów z dnia 9 sierpnia 2001 r. w sprawie trybu postępowania przy składaniu wniosków dotyczących tworzenia, łączenia, dzielenia, znoszenia i ustalania granic gmin, nadawania gminie lub miejscowości statusu miasta, ustalania i zmiany nazw gmin i siedzib ich władz oraz dokumentów wymaganych w tych sprawach (t.j. Dz.U.2014.310) wnoszę o wydanie opinii potwierdzającej przebieg dotychczasowych granic Gminy Miejskiej Lubin (021101_1) oraz granic obrębów Szklary Górne (021102_2.0028), Obora (021102_2.0020), Krzeczyn Wielki (021102_2.0013), Chróstownik (021102_2.0003), Osiek (021102_2.0021), Miroszowice (021102_2.0018) i Kłopotów (021102_2.0011), położonych w Gminie Lubin (021102_2) z rejestrem granic i powierzchni jednostek zasadniczego podziału terytorialnego kraju.

W załączeniu płyta CD z danymi numerycznymi w/w jednostek.

URZĄD MIEJSKI
w Lubinie
WYDZIAŁ GOSPODARKI GRUNTAMI,
ARCHITEKTURY I OCHRONY ŚRODOWISKA
(1)
Stwierdzam zgodność z oryginałem
20.03.2019
data
Z-ca NACZELNIKA
podpis i stanowisko służbowe
mgr inż. Wanda Wałąg

z up. PREZYDENTA MIASTA

Tomasz Ochocki
Naczelnik Wydziału

Sprawę prowadzi:
Magdalena Szydłowska
pok. 203a, tel. 76 74 68 179

GŁÓWNY SPECJALISTA

Magdalena Szydłowska

Naczelnik Wydziału

Wojciech Markowicz

URZĄD MIEJSKI
ul. Klimskiego 10
59 - 300 LUBIN
(14)

Lubin, dnia 14 lutego 2019 roku

GG.XII.6810.1.2019

Główny Geodeta Kraju

ul. Wspólna 2

00-926 WARSZAWA

Stosownie do § 2 ust. 2 pkt 5 rozporządzenia Rady Ministrów z dnia 9 sierpnia 2001 r. w sprawie trybu postępowania przy składaniu wniosków dotyczących tworzenia, łączenia, dzielenia, znoszenia i ustalania granic gmin, nadawania gminie lub miejscowości statusu miasta, ustalania i zmiany nazw gmin i siedzib ich władz oraz dokumentów wymaganych w tych sprawach (t.j. Dz.U.2014.310) wnoszę o wydanie opinii potwierdzającej przebieg dotychczasowych granic Gminy Lubin (021102_2).

W załączeniu płyta CD z danymi numerycznymi w/w jednostki.

URZĄD MIEJSKI
w Lubinie
WYDZIAŁ GOSPODARKI GRUNTAMI,
ARCHITEKTURY I OCHRONY ŚRODOWISKA
(1)

Stwierdzam zgodność z oryginałem
20.03.2019 Z-ca NACZELNIKA
data podpis i stanowisko służbowe
Magdalena Szydłowska

URZĄD MIEJSKI
Henryk Markowski
Wydział Gospodarki gruntami,
Architektury i Ochrony Środowiska

Sprawę prowadzi:
Magdalena Szydłowska
pok. 203a, tel. 76 74 68 179

GŁÓWNY SPECJALISTA

Magdalena Szydłowska

KONTAKT ANNA INOAN 22 56 31 358

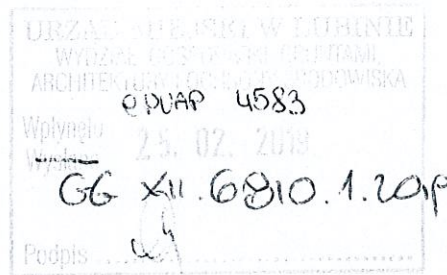
Główny Urząd Geodezji i Kartografii

Warszawa, 2019-02-25

00-926 Warszawa

Wspólna 2

KN-PRG.430.44.2019



INFORMACJA

Pismo KN-PRG.430.44.2019

KN-PRG.430.44.2019

Załączniki:

1. Pismo GGK_Lubin.(1062029_927225).pdf

Dokument został podpisany, aby go zweryfikować należy użyć oprogramowania do weryfikacji podpisu

Data złożenia podpisu: 2019-02-25T10:37:19.470Z

Podpis elektroniczny

URZĄD MIEJSKI
w Lubinie
WYDZIAŁ GOSPODARKI GRUNTAMI,
ARCHITEKTURY I OCHRONY ŚRODOWISKA
(1)

Stwierdzam zgodność z oryginałem

20.03.2019

data

podpis i stanowisko służbowe

Z-ca NACZELNIKA

mgr inż. Wanda Wałąg



Warszawa, 21 lutego 2019 r.

RZECZPOSPOLITA POLSKA
GŁÓWNY GEODETA KRAJU

Waldemar Izdebski

KN-PRG.430.44.2019.1.AI

Pan
Robert Raczyński
Prezydent Miasta Lubina
ul. Rynek 23
59-300 Lubin

Szanowny Panie Prezydencie,

w nawiązaniu do wniosków z dnia 29 stycznia 2019 r. oraz 14 lutego 2019 r. znak GG.XII.6810.1.2019 dotyczących wydania opinii potwierdzającej przebieg dotychczasowych granic gminy miejskiej Lubin i gminy wiejskiej Lubin z państwowym rejestrem granic i powierzchni jednostek zasadniczego podziału terytorialnego kraju (PRG) informuję, że do ww. wniosków nie został przekazany poprawny załącznik mapowy przedstawiający dotychczasowy przebieg granic gmin Lubin.

W związku z powyższym, do czasu uzupełnienia powyższych wniosków o poprawny załącznik mapowy nie jest możliwe dokonanie przez Głównego Geodetę Kraju weryfikacji przebiegu granic gmin z danymi PRG i wydanie przedmiotowej opinii, która musi odnosić się do przebiegu dotychczasowych granic gmin, zaznaczonych na mapie topograficznej w skali 1:10 000, 1:25 000 lub 1:50 000, stanowiącej załącznik do wniosku, o którym mowa w § 2 ust. 1 Rozporządzenia Rady Ministrów z dnia 9 sierpnia 2001 r. w sprawie trybu postępowania przy składaniu wniosków dotyczących tworzenia, łączenia, dzielenia, znoszenia i ustalania granic gmin, nadawania gminie lub miejscowości statusu miasta, ustalania i zmiany nazw gmin i siedzib ich władz oraz dokumentów wymaganych w tych sprawach (Dz. U. z 2014 r., poz. 310).

Do kontaktów roboczych w przedmiotowej sprawie wyznaczam Annę Indan – starszego specjalistę w Departamencie Informacji o Nieruchomościach GUGiK, tel. 22 563 13 58, e-mail: anna.indan@gugik.gov.pl

20.03.2019
data
Z-ca NACZELNIKA
podpis i stanowisko służbowe
mgr inż. Wanda Wałąg

Z poważaniem

GŁÓWNY GEODETA KRAJU

URZĄD MIEJSKI
w Lubinie
WYDZIAŁ GOSPODARKI GRUNTAMI,
ARCHITEKTURY I OCHRONY ŚRODOWISKA
(1)

dr hab. inż. Waldemar Izdebski

Pismo podpisane elektronicznie.

AMS
15.02.2019

Dokument elektroniczny

Miejsce i data sporządzenia dokumentu

LUBIN 2019-02-27

Dane nadawcy

URZĄD MIEJSKI
59-300 LUBIN
UL. JANA KILIŃSKIEGO 10
Województwo: DOLNOŚLĄSKIE
Powiat: LUBIŃSKI
Gmina: LUBIN
NIP: 6921749983
REGON: 000526073

Dane adresata

GLÓWNY URZĄD GEODEZJI I KARTOGRAFII
00-926 WARSZAWA
WARSZAWA
UL. WSPÓLNA 2

UZUPEŁNIENIE WNIOSKU

Odpowiedź na pismo KN-PRG.430.44.2019.1.AI

W załączeniu przesyłam mapę topograficzną z przebiegiem granic oraz pismo przewodnie.

Załączniki:

1. g%C5%82%C3%B3wny%20geodeta%20kraj%20BES.doc.xades - Podpisane pismo przewodnie
2. MIASTO%20LUBIN%20GRANICE.pdf - Mapa z granicami

Dokument został podpisany, aby go zweryfikować należy użyć oprogramowania do weryfikacji podpisu. Data złożenia podpisu:
2019-02-27T15:04:53.588+01:00

Podpis elektroniczny

Stwierdzam zgodność z oryginałem
20.03.2019
Z-ca NACZELNIKA
data podpis i stanowisko służbowe
URZĄD MIEJSKI w Lubinie
WYDZIAŁ GOSPODARKI GRUNTAMI,
ARCHITEKTURY I OCHRONY ŚRODOWISKA
(1)

URZĄD MIEJSKI
ul. Klinińskiego 10
69-300 LUBIN
(14)

Lubin, dnia 27 lutego 2019 roku

GG.XII.6810.1.2019

Główny Geodeta Kraju

ul. Wspólna 2

00-926 WARSZAWA

W nawiązaniu do pisma z dnia 21.02.2019 r. KN-PRG.430.44.2019.1.AI w załączeniu przesyłam plik z mapą topograficzną w skali 1:50000, na której uwidoczniiony jest przebieg granic Gminy Miejskiej Lubin oraz Gminy Lubin.

URZĄD MIEJSKI
w Lubinie
WYDZIAŁ GOSPODARKI GRUNTAMI,
ARCHITEKTURY I OCHRONY ŚRODOWISKA
(1)

Stwierdzam zgodność z oryginałem

20.03.2019

data

podpis i stanowisko służbowe

~~Z-ca MAGZELNIKA~~
mgr inż. Wanda Wałąg

Sprawę prowadzi:
Magdalena Szydłowska
pok. 203a, tel. 76 74 68 179

KOPIA WYKONANA ELEKTRONICZNIE

W dniu 27.02.2019

GŁÓWNY SPECJALISTA

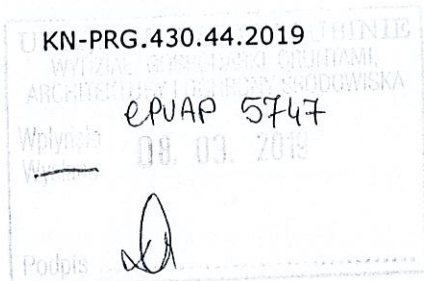

Magdalena Szydłowska

Główny Urząd Geodezji i Kartografii

00-926 Warszawa

Wspólna 2

Warszawa, 2019-03-08



INFORMACJA

Pismo KN-PRG.430.44.2019

Pismo KN-PRG.430.44.2019

Załączniki:

1. Pismo GGK_Lubin_uzup.(1069636_936092).pdf

Dokument został podpisany, aby go zweryfikować należy użyć oprogramowania do weryfikacji podpisu

Data złożenia podpisu: 2019-03-08T12:50:31.953Z

Podpis elektroniczny

URZĄD MIEJSKI
w Lubinie
WYDZIAŁ GOSPODARKI GRUNTAMI,
ARCHITEKTURY I OCHRONY ŚRODOWISKA
(1)

Stwierdzam zgodność z oryginałem
20.03.2019
..... Z-ca NACZELNIKA
data podpis i stanowisko służbowe
mgr inż. Wanda Wałąg

W. Wałąg
20.03.2019



RZECZPOSPOLITA POLSKA
GŁÓWNY GEODETA KRAJU

Waldemar Izdebski

KN-PRG.430.44.2019.2.AI

Warszawa, 7 marca 2019 r.

**Pan
Robert Raczyński
Prezydent Miasta Lubina
ul. Rynek 23
59-300 Lubin**

Szanowny Panie Prezydencie,

w nawiązaniu do wniosku z dnia 29 stycznia 2019 r., znak GG.XII.6810.1.2019 oraz jego uzupełnienia z dnia 27 lutego 2019 r. znak GG.XII.6810.1.2019, stosownie do § 2 ust. 2 pkt 5 Rozporządzenia Rady Ministrów z dnia 9 sierpnia 2001 r. w sprawie trybu postępowania przy składaniu wniosków dotyczących tworzenia, łączenia, dzielenia, znoszenia i ustalania granic gmin, nadawania gminie lub miejscowości statusu miasta, ustalania i zmiany nazw gmin i siedzib ich władz oraz dokumentów wymaganych w tych sprawach (Dz. U. z 2014 r. poz. 310) Główny Geodeta Kraju potwierdza, że dotychczasowy przebieg granicy gminy miejskiej Lubin i gminy wiejskiej Lubin, przedstawiony na mapie topograficznej w skali 1:50 000 jest zgodny, w granicach dokładności kartograficznej właściwej dla skali 1:50 000, z danymi państwowego rejestru granic i powierzchni jednostek podziałów terytorialnych kraju (PRG), określającymi przebieg granicy gminy miejskiej Lubin i gminy wiejskiej Lubin z dokładnością właściwą dla danych PRG.

URZĄD MIEJSKI
w Lubinie
WYDZIAŁ GOSPODARKI GRUNTAMI,
ARCHITEKTURY I OCHRONY ŚRODOWISKA
(1)

Stwierdzam zgodność z oryginałem

20.03.2019

data

Z-ca Dyrektora
podpis i stanowisko służbowe
mgr inż. Wanda Wałąg

Z poważaniem

GŁÓWNY GEODETA KRAJU

dr hab. inż. Waldemar Izdebski