



DZIENNIK URZĘDOWY

WOJEWÓDZTWA DOLNOŚLĄSKIEGO

Wrocław, dnia 26 października 2017 r.

Poz. 4364

UCHWAŁA NR XXXIII/296/17 RADY MIEJSKIEJ W LUBINIE

z dnia 17 października 2017 r.

w sprawie uchwalenia miejscowego planu zagospodarowania przestrzennego nr 71 miasta Lubina

Na podstawie art. 18 ust. 2 pkt. 5 ustawy z dnia 8 marca 1990 roku o samorządzie gminnym (t.j. Dz.U. z 2017 r., poz. 1875) i art. 20 ust. 1 ustawy z dnia 27 marca 2003 roku o planowaniu i zagospodarowaniu przestrzennym (t.j. Dz.U. z 2017 r., poz. 1073) oraz w związku z uchwałą nr XXVI/228/17 z dnia 14 lutego 2017 r. w sprawie przystąpienia do sporządzenia miejscowego planu zagospodarowania przestrzennego miasta Lubina zwanego planem miejscowym nr 71 dla działek położonych w rejonie ulicy Jana Kochanowskiego i ulicy Chocianowskiej, objętych miejscowym planem nr 50, położonych w jednostkach planu 50 oznaczonych symbolami 1KS, 5KD-W, 2U/MW, 5MU, zlokalizowanych na terenie górniczym „Lubin- Małomice”, po stwierdzeniu, że projekt planu nie narusza ustaleń studium uwarunkowań i kierunków zagospodarowania przestrzennego miasta Lubina

Rada Miejska w Lubinie uchwala, co następuje:

Rozdział 1. PRZEDMIOT UCHWAŁY

§ 1. 1. Uchwala się miejscowy plan zagospodarowania przestrzennego nr 71 miasta Lubina dla działek położonych w rejonie ulicy Jana Kochanowskiego i ulicy Chocianowskiej, objętych miejscowym planem nr 50, położonych w jednostkach planu 50 oznaczonych symbolami 1KS, 5KD-W, 2U/MW, 5MU, zlokalizowanych na terenie górniczym „Lubin- Małomice”, zwany dalej planem.

2. Granice obszaru objętego planem oznaczone są na załączniku graficznym nr 1 do uchwały.

3. Załącznikami do uchwały są:

- 1) rysunek planu w skali 1: 1000 – załącznik nr 1;
- 2) rozstrzygnięcie o sposobie rozpatrzenia uwag do planu - załącznik nr 2;
- 3) rozstrzygnięcie o sposobie realizacji inwestycji z zakresu infrastruktury technicznej, które należą do zadań własnych gminy, oraz zasadach ich finansowania, stanowiące załącznik nr 3.

4. Następujące elementy rysunku planu są ustaleniami planu:

- 1) granica obszaru objętego planem;
- 2) linie rozgraniczające tereny o różnym przeznaczeniu lub różnych zasadach zagospodarowania,
- 3) nieprzekraczalne linie zabudowy;
- 4) granica strefy ochrony zabytkowego układu ruralistycznego;
- 5) granica strefy ochrony konserwatorskiej zabytków archeologicznych;

6) oznaczenie terenu zawierające symbol literowy, określający przeznaczenie terenu i jego numer.

§ 2. Z uwagi na brak występowania na obszarze planu problematyki terenów lub obiektów w planie nie określa się:

- 1) zasad ochrony dóbr kultury współczesnej;
- 2) wymagań wynikających z potrzeb kształtowania przestrzeni publicznych;
- 3) granic i sposobów zagospodarowania terenów zagrożonych osuwaniem się mas ziemnych oraz zagrożonych zalaniem powodzią:
 - a) obszarów szczególnego zagrożenia powodzią, na których prawdopodobieństwo wystąpienia powodzi jest wysokie i wynosi raz na 10 lat;
 - b) obszarów szczególnego zagrożenia powodzią, na których prawdopodobieństwo wystąpienia powodzi jest średnie i wynosi raz na 100 lat;
 - c) obszarów, na których prawdopodobieństwo wystąpienia powodzi jest niskie i wynosi raz na 500 lat lub na których istnieje prawdopodobieństwo wystąpienia zdarzenia ekstremalnego,
 - d) obszarów obejmujących tereny narażone na zalanie w przypadku zniszczenia lub uszkodzenia wału przeciwpowodziowego;
- 4) granic i sposobów zagospodarowania krajobrazów priorytetowych, określonych w audycie krajobrazowym oraz w planie zagospodarowania przestrzennego województwa;
- 5) sposobów i terminów tymczasowego zagospodarowania, urządzenia i użytkowania terenów, ze względu na brak takiej potrzeby.

§ 3. Ilekroć w uchwale jest mowa o:

- 1) planie - należy przez to rozumieć miejscowy plan zagospodarowania przestrzennego, o którym mowa w § 1 niniejszej uchwały,
- 2) rysunku planu - należy przez to rozumieć graficzny zapis planu przedstawiony na mapie sytuacyjno – wysokościowej w skali 1: 1000, stanowiącej załącznik graficzny nr 1 do niniejszej uchwały,
- 3) obszarze – należy przez to rozumieć cały obszar opracowania objęty niniejszą uchwałą,
- 4) terenie - należy przez to rozumieć teren wyznaczony na rysunku planu liniami rozgraniczającymi, oznaczony symbolem przeznaczenia terenu i numerem,
- 5) przepisach odrębnych - należy przez to rozumieć aktualne przepisy ustaw, z wyjątkiem ustawy z dnia 27 marca 2003r. o planowaniu i zagospodarowaniu przestrzennym, wraz z aktami wykonawczymi, a także ratyfikowane umowy międzynarodowe, prawodawstwo organizacji i organów międzynarodowych, których Rzeczpospolita Polska jest członkiem oraz prawo Unii Europejskiej obowiązujące w regulowanej dziedzinie,
- 6) przeznaczeniu podstawowym – należy przez to rozumieć część przeznaczenia terenu, która przeważa na danym terenie wydzielonym w planie liniami rozgraniczającymi - w przypadkach ustalenia więcej niż jednej kategorii przeznaczenia podstawowego, każda z tych kategorii może stanowić wyłączne przeznaczenie terenu lub poszczególnych nieruchomości położonych w granicach terenu;
- 7) przeznaczeniu uzupełniającym – należy przez to rozumieć rodzaje przeznaczenia terenu inne niż podstawowe, które uzupełniają lub wzbogacają przeznaczenie podstawowe;
- 8) nieprzekraczalnej linii zabudowy - należy przez to rozumieć linię, ograniczającą powierzchnię terenu, na której można lokalizować nowe budynki; linia ta nie dotyczy:
 - a) podziemnych części obiektów budowlanych zagłębionych poniżej poziomu terenu,
 - b) obiektów, sieci i urządzeń uzbrojenia terenu,
 - c) urządzeń terenowych komunikacji;
- 9) usługach – należy przez to rozumieć administrację, obsługę firm, obsługę ludności, w tym finanse, kulturę, opiekę i ochronę zdrowia, oświatę, naukę, gabinety kosmetyczne, gabinety odnowy biologicznej, siłownie, sale fitness, centra szkoleniowe, centra konferencyjne, obsługę turystyki, gastronomię;

- 10) rzemiośle – należy przez to rozumieć działalność taką jak krawiectwo, fryzjerstwo, kaletnictwo, naprawa obuwia, naprawa sprzętu (artykułów gospodarstwa domowego, elektronicznego, instrumentów) zegarmistrzostwo, rękodzieło;
- 11) handlu detalicznym - należy przez to rozumieć działalność związaną ze sprzedażą detaliczną towarów o powierzchni sprzedaży nie większej niż 2000 m² w obiektach handlowych oraz w częściach obiektów o innych funkcjach, z wyłączeniem sprzedaży detalicznej paliw;
- 12) studium - należy przez to rozumieć „Studium uwarunkowań i kierunków zagospodarowania przestrzennego miasta Lubina” uchwalone uchwałą Rady Miejskiej w Lubinie nr IX/89/15 z dnia 8 września 2015 r.;
- 13) sieciach dystrybucyjnych – należy przez to rozumieć sieci wraz przyłączami, obsługujące obszar planu;
- 14) odnawialnych źródłach energii – należy przez to rozumieć odnawialne źródła energii, w rozumieniu ustawy o odnawialnych źródłach energii.

Rozdział 2. PRZEPISY OGÓLNE

§ 4. Zasady ochrony i kształtowania ładu przestrzennego

1. Nowe budynki, z wyjątkiem ich podziemnych części zagłębionych poniżej poziomu terenu oraz obiektów uzbrojenia terenu i osłon śmietnikowych należy lokalizować na obszarze wyznaczonym nieprzekraczalnymi liniami zabudowy, zgodnie z rysunkiem planu.

2. Dopuszcza się sytuowanie stacji transformatorowych w odległości nie mniejszej niż 1,5 m od granicy sąsiedniej działki budowlanej.

3. Zakaz realizacji wolno stojących garaży parterowych.

§ 5. Zasady ochrony środowiska, przyrody i krajobrazu

1. Zakazuje się lokalizacji przedsięwzięć mogących znacząco oddziaływać na środowisko, z wyłączeniem:

- 1) przedsięwzięć związanych z lokalizacją infrastruktury technicznej;
- 2) przedsięwzięć, polegających na wydobywaniu rudy miedzi metodą podziemną, z uwzględnieniem filarów ochronnych, zgodnie z przepisami odrębnymi.

2. Każdy teren, na którym może dojść do zanieczyszczenia powierzchni substancjami ropopochodnymi lub innymi substancjami chemicznymi na skutek prowadzonej działalności, należy utwardzić, uszczelnić i skanalizować, a zanieczyszczenia winny być zneutralizowane zgodnie z przepisami odrębnymi.

3. Dopuszczalny poziom hałasu w środowisku nie może przekraczać wartości określonych w przepisach odrębnych jak dla terenów mieszkaniowo-usługowych.

§ 6. Zasady kształtowania krajobrazu

Forma architektoniczna budynków:

- 1) elewacje tynkowe o niejaskrawej kolorystyce lub ceglane, a na części elewacji dopuszcza się drewno, przeszklenia, okładziny kamienne i klinkierowe;
- 2) dachy - strome, o symetrycznym nachyleniu połaci, z zastrzeżeniem §14 ust. 3 pkt 5 lit. b tiret drugie.

§ 7. Zasady ochrony dziedzictwa kulturowego i zabytków, w tym krajobrazów kulturowych

1. Wyznacza się strefę ochrony zabytkowego układu ruralistycznego, oznaczoną na rysunku planu, w której, w przypadku lokalizowania kubaturowych obiektów infrastruktury technicznej obowiązują następujące zasady zagospodarowania:

- 1) maksymalna wysokość budynków – 1 kondygnacja nadziemna, nie więcej niż 6 m od poziomu terenu do kalenicy;
- 2) dachy strome, symetryczne, o nachyleniu od 35⁰ do 45⁰, kryte dachówką lub materiałem imitującym dachówkę; kolor dachu – ceglasty;
- 3) jako materiał wykończenia elewacji należy stosować tynk lub cegłę licową.

2. Wyznacza się strefę ochrony konserwatorskiej zabytków archeologicznych, w której obowiązują przepisy odrębne w zakresie ochrony zabytków i opieki nad zabytkami.

§ 8. Granice i sposoby zagospodarowania terenów lub obiektów podlegających ochronie, ustalonych w przepisach odrębnych, w tym terenów górniczych.

1. Obszar planu w całości leży w granicach udokumentowanego złoża rudy miedzi – złoża „Lubin - Małomice”.

2. Obszar planu w całości leży w granicach obszaru górniczego „Lubin-Małomice” i terenu górniczego „Lubin-Małomice” oraz na terenie chronionym miasta Lubina - obowiązują ograniczenia określone w § 10 ust. 1.

3. Zgodnie z „Planem gospodarowania wodami na obszarze dorzecza Odry” obszar objęty planem położony jest w zasięgu jednostek planistycznych gospodarowania wodami – jednolitych części wód powierzchniowych (JCWP) - Zimnica o kodzie PLRW600017139299, która stanowi części scalonej część wód Zimnica (SO1110).

§ 9. Szczegółowe zasady i warunki scalania i podziału nieruchomości

1. Dopuszcza się scalenie i podział nieruchomości.
2. Ustala się minimalną powierzchnię działek na 1000 m².
3. Ustala się minimalną szerokość frontu wydzielanych działek na 18 m.
4. Obowiązuje kąt położenia nowych granic działek w stosunku do pasa drogowego - 90 stopni.
5. Dopuszcza się wydzielenie dróg wewnętrznych niewyznaczonych liniami rozgraniczającymi, przy uwzględnieniu:

- 1) szerokości pasa drogowego – minimum 8 m;
 - 2) ścięć na trójkąty widoczności przy skrzyżowaniach dróg – minimum 5 m x 5 m;
 - 3) placu manewrowego na zakończeniu nieprzelotowych dróg – minimum 12,5 m x 12,5 m.
6. Ustalenia ust. 2, 3 i 4 nie dotyczą infrastruktury technicznej.

§ 10. Szczególne warunki zagospodarowania terenów oraz ograniczenia w ich użytkowaniu

1. Obowiązują następujące ograniczenia, wynikające z położenia obszaru planu w granicach obszaru i terenu górniczego „Lubin-Małomice”:

- 1) należy uwzględnić występowanie wpływów podziemnej eksploatacji górniczej;
- 2) dla nowej zabudowy oraz rozbudowy, nadbudowy i przebudowy istniejących obiektów budowlanych należy przyjmować rozwiązania konstrukcyjne uwzględniające prognozowane parametry wpływów górniczych, określane na bieżąco przez przedsiębiorcę górniczego.

2. Dopuszcza się wykorzystanie mas ziemnych i skalnych powstałych na terenie wyrobiska górniczego i bezpośrednio związanych z wydobyciem rud miedzi oraz odpadów z flotacji rud miedzi, w sposób niestwarzający zagrożenia dla zdrowia i życia ludzi oraz środowiska, zgodnie z obowiązującymi przepisami ochrony środowiska, w podziemnych technikach górniczych, przez które rozumie się wykorzystywanie odpadów:

- 1) jako składnika podsadzki hydraulicznej i samozestalającej,
- 2) do doszczelniania zrobów, które powstały w wyniku eksploatacji prowadzonej m. in. systemem z ugięciem stropu i podsadzki suchej,
- 3) do profilaktyki przeciwpożarowej i budowy korków izolacyjnych,
- 4) do likwidacji zbędnych wyrobisk, w tym szybów,
- 5) do wzmocnień i stabilizacji wyrobisk górniczych,
- 6) do utwardzania dróg na dole kopalni,
- 7) do budowania wałów, nasypów kolejowych i drogowych,
- 8) do zagospodarowania pustek poeksploatacyjnych,

- 9) do rekultywacji istniejących składowisk oraz obiektów unieszkodliwiania odpadów wydobywczych,
- 10) do rekultywacji wyrobisk poeksploatacyjnych i nieeksploatowanych części wyrobisk.

3. Dopuszcza się lokowanie w podziemnych wyrobiskach górniczych odpadów powstałych w wyniku eksploatacji i przerabiania wydobytej na powierzchnię ziemi rudy miedzi w zgodzie z koncesjami dla obszarów górniczych, pod następującymi warunkami:

- 1) lokowany w wyrobiskach górniczych odpad wydobywczy nie będzie stwarzał zagrożenia dla zdrowia i życia ludzi oraz środowiska;
- 2) lokowany w wyrobiskach górniczych odpad wydobywczy nie będzie oddawał odcieków do otoczenia przekraczających parametry określone w przepisach oraz zagrażających środowisku.

4. Obowiązują ograniczenia wysokości obiektów budowlanych oraz naturalnych w granicach powierzchni ograniczających użytkowanie na obszarze w otoczeniu lotniska Lubin od 210,00 m n.p.m. do 220,00 m n.p.m., zgodnie z dokumentacją rejestracyjną lotniska.

5. Zakazuje się realizacji urządzeń wytwarzających energię z odnawialnych źródeł energii, wykorzystujących energię wiatru.

§ 11. Zasady modernizacji, rozbudowy i budowy systemów infrastruktury technicznej

1. Zaopatrzenie w wodę:

- 1) zaopatrzenie w wodę - z sieci wodociągowej;
- 2) dopuszcza się budowę, rozbudowę i modernizację sieci wodociągowej.

2. Odprowadzenie ścieków komunalnych:

- 1) odprowadzenie ścieków - do sieci kanalizacji sanitarnej;
- 2) dopuszcza się budowę, rozbudowę i modernizację sieci kanalizacji sanitarnej.

3. Odprowadzenie wód opadowych i roztopowych:

- 1) odprowadzenie wód opadowych i roztopowych z połaci dachowych i nawierzchni utwardzonych - do sieci kanalizacji deszczowej lub zagospodarowanie na własnym terenie poprzez studnie chłonne, zbiorniki retencyjno-odparowujące;
- 2) dopuszcza się budowę, rozbudowę i modernizację sieci kanalizacji deszczowej.

4. Zaopatrzenie w energię elektryczną:

- 1) dopuszcza się budowę, rozbudowę i modernizację dystrybucyjnych linii elektroenergetycznych;
- 2) nowe dystrybucyjne linie elektroenergetyczne oraz rozbudowę istniejących linii należy realizować jako kablowe;
- 3) dopuszcza się lokalizację stacji transformatorowych, zgodnie z przepisami odrębnymi;
- 4) dopuszcza się odnawialne źródła energii z urządzeń o mocy nie większej niż 100 kW z zastrzeżeniem § 10 ust. 5.

5. Zaopatrzenie w gaz - dopuszcza się budowę oraz rozbudowę i modernizację dystrybucyjnej sieci gazowej, zgodnie z przepisami odrębnymi.

6. Zaopatrzenie w ciepło:

- 1) dopuszcza się rozbudowę i modernizację sieci ciepłowniczej,
- 2) dopuszcza się ogrzewanie z sieci ciepłowniczej, gazem, energią elektryczną, paliwami płynnymi oraz źródłami energii odnawialnej z urządzeń o mocy nie większej niż 100 kW, z zastrzeżeniem § 10 ust. 5.

7. Telekomunikacja - dopuszcza się sieci kablowe i urządzenia telekomunikacyjne.

8. W zakresie gromadzenia i usuwania odpadów obowiązują zasady określone w przepisach odrębnych i innych aktach prawa miejscowego.

§ 12. Warunki i zasady obsługi w zakresie komunikacji

1. Obsługę komunikacyjną obszaru planu stanowią będą:

- 1) ulice miejskie, do których przylega obszar planu - ulica Chocianowska i ulica Kochanowskiego;
- 2) wewnętrzne ulice dojazdowe na terenie do którego przylega obszar planu,
- 3) wewnętrzne ulice dojazdowe niewydzielone na rysunku planu, dla których należy przyjąć szerokość pasa drogowego minimum 8 m, a w przypadku ulic nieprzelotowych należy zakończyć je placem manewrowym o wymiarach minimum 12,50 m x 12,50 m.

2. Na działkach budowlanych dopuszcza się dojazdy, dojścia, place manewrowe, parkingi oraz ciągi pieszo-jezdne, zgodne z przepisami budowlanymi oraz przepisami z zakresu ochrony przeciwpożarowej.

3. Należy zapewnić miejsca parkingowe w granicach terenu inwestycji w ilości:

- 1) minimum 1 miejsce przypadające na 1 lokal mieszkalny, z czego co najmniej 30% miejsc w garażach podziemnych;
- 2) minimum 1 miejsce przypadające na 50 m² powierzchni użytkowej usług.

4. Obowiązuje liczba miejsc parkingowych dla pojazdów zaopatrzonych w kartę parkingową w ilości zgodnej z przepisami odrębnymi.

5. Do bilansu wymaganych miejsc parkingowych, o których mowa w ust. 2 zalicza się również miejsca parkingowe przeznaczone do parkowania pojazdów zaopatrzonych w kartę parkingową, o których mowa w ust. 3.

6. Dopuszcza się miejsca do parkowania jako:

- 1) terenowe;
- 2) podziemne;
- 3) wbudowane w budynek o funkcji zgodnej z przeznaczeniem terenu.

§ 13. Stawkę procentową stanowiącą podstawę do naliczenia opłaty, o której mowa w art. 36 ust. 4 ustawy o planowaniu i zagospodarowaniu przestrzennym ustala się w wysokości 30%.

Rozdział 3. PRZEPISY SZCZEGÓŁOWE

Przeznaczenie terenu i zasady ochrony i kształtowania ład przestrzennego z uwzględnieniem elementów ochrony środowiska i dziedzictwa kulturowego

§ 14. 1. Dla terenu, oznaczonego na rysunku planu symbolem **1MW/U** ustala się następujące przeznaczenie podstawowe:

- 1) zabudowa mieszkaniowa wielorodzinna,
- 2) zabudowa mieszkaniowa wielorodzinna z usługami oraz handlem detalicznym w parterze,
- 3) usługi,
- 4) handel detaliczny,

2. Dla terenu, o którym mowa w ust. 1 ustala się następujące przeznaczenie uzupełniające:

- 1) nieuciążliwe rzemiosło,
- 2) zieleń urządzona,
- 3) terenowe obiekty sportu i rekreacji, w tym place zabaw dla dzieci;
- 4) obiekty, sieci dystrybucyjne i urządzenia infrastruktury technicznej,
- 5) garaże - wyłącznie wbudowane w budynki przeznaczenia podstawowego lub podziemne,
- 6) place, drogi wewnętrzne, dojazdy, ciągi piesze, ciągi pieszo- rowerowe, parkingi.

3. Dla terenu **1MW/U** obowiązują następujące ustalenia szczegółowe:

- 1) intensywność zabudowy, jako wskaźnik powierzchni całkowitej zabudowy w odniesieniu do powierzchni działki budowlanej - od 0,1 do 5,0;
- 2) powierzchnia zabudowy nie może przekroczyć 60% powierzchni działki budowlanej;
- 3) minimalny udział powierzchni biologicznie czynnej - 25% powierzchni działki budowlanej;
- 4) wysokość zabudowy:
 - a) dla zabudowy mieszkaniowej wielorodzinnej i zabudowy mieszkaniowej wielorodzinnej z wbudowanymi usługami maksimum 5 kondygnacji nadziemnych, tj. maksimum 22 m od poziomu terenu do najwyższego punktu przekrycia dachu,
 - b) maksimum 2 kondygnacje dla zabudowy usługowej, handlu detalicznego i nieuciążliwego rzemiosła, tj. maksimum 9 m od poziomu terenu do najwyższego punktu przekrycia dachu,
 - c) dla obiektów kubaturowych infrastruktury technicznej:
 - w strefie ochrony zabytkowego układu ruralistycznego obowiązują ustalenia § 7 ust. 1 pkt 1,
 - poza strefą ochrony zabytkowego układu ruralistycznego – maksimum 7 m;
- 5) dachy:
 - a) strome, kryte dachówką ceramiczną, betonową lub blachą dachówkową, o symetrycznym nachyleniu połaci pod kątem 30° - 45° ,
 - b) płaskie, w przypadku ich realizacji na całym terenie, z zastrzeżeniem lit. c,
 - c) dla obiektów kubaturowych infrastruktury technicznej:
 - w strefie ochrony zabytkowego układu ruralistycznego obowiązują ustalenia § 7 ust. 1 pkt 2,
 - poza strefą ochrony zabytkowego układu ruralistycznego – dowolna forma;
- 6) nieprzekraczalne linie zabudowy:
 - a) w odległości 10 m od południowo-wschodniej i od północno-wschodniej granicy planu,
 - b) po granicy strefy ochrony zabytkowego układu ruralistycznego,
- 7) dojazd - z przyległych ulic, zgodnie z przepisami odrębnymi;
- 8) ustalenia pkt 1, 2, 3 i 6 nie dotyczą infrastruktury technicznej.

Rozdział 4. PRZEPISY KOŃCOWE

§ 15. Wykonanie niniejszej uchwały powierza się Prezydentowi Miasta Lubina.

§ 16. Uchwała wchodzi w życie po upływie 14 dni od dnia jej ogłoszenia w Dzienniku Urzędowym Województwa Dolnośląskiego.







Przewodnicząca Rady Miejskiej:
B. Potocka

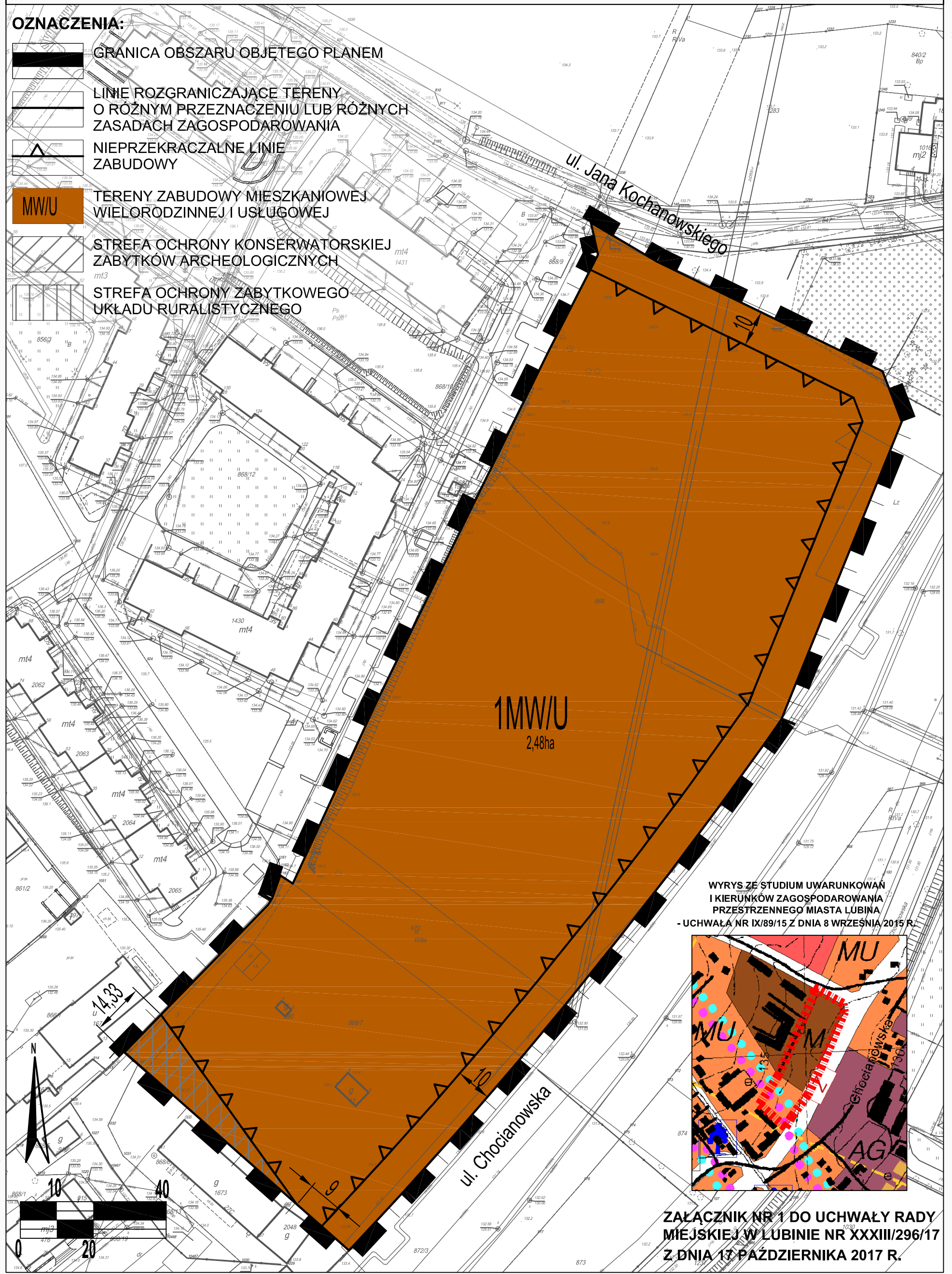
MIEJSCOWY PLAN ZAGOSPODAROWANIA PRZESTRZENNEGO MIASTA LUBINA NR 71

RYSUNEK PLANU

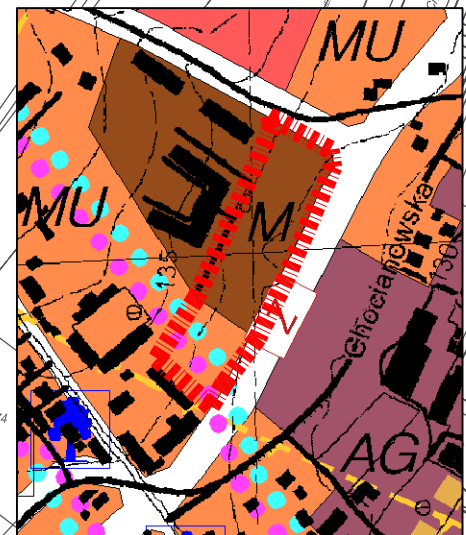
SKALA 1:1000

OZNACZENIA:

-  GRANICA OBSZARU OBJĘTEGO PLANEM
-  LINIE ROZGRANICZAJĄCE TERENY O RÓŻNYM PRZEZNACZENIU LUB RÓŻNYCH ZASADACH ZAGOSPODAROWANIA
-  NIEPRZEKACZALNE LINIE ZABUDOWY
-  TERENY ZABUDOWY MIESZKANIOWEJ WIELORODZINNEJ I USŁUGOWEJ
-  STREFA OCHRONY KONSERWATORSKIEJ ZABYTKÓW ARCHEOLOGICZNYCH
-  STREFA OCHRONY ZABYTKOWEGO UKŁADU RURALISTYCZNEGO



WYRYS ZE STUDIUM UWARUNKOWAŃ
I KIERUNKÓW ZAGOSPODAROWANIA
PRZESTRZENNEGO MIASTA LUBINA
- UCHWAŁA NR IX/89/15 Z DNIA 8 WRZEŚNIA 2015 R.



ZALĄCZNIK NR 1 DO UCHWAŁY RADY
MIEJSKIEJ W LUBINIE NR XXXIII/296/17
Z DNIA 17 PAŹDZIERNIKA 2017 R.

Załącznik nr 2 do uchwały nr XXXIII/296/17 Rady
Miejskiej w Lubinie z dnia 17 października 2017 r.

ROZSTRZYGNĘCIE
o sposobie rozpatrzenia uwag wniesionych do projektu miejscowego planu zagospodarowania
przestrzennego nr 71 miasta Lubina

W trakcie wyłożenia projektu miejscowego planu zagospodarowania przestrzennego nr 71 miasta Lubina do publicznego wglądu oraz w okresie 14 dni od dnia zakończenia okresu wyłożenia, osoby prawne i fizyczne oraz jednostki organizacyjne nieposiadające osobowości prawnej nie wniosły uwag.

Przewodnicząca Rady Miejskiej:
B. Potocka

Załącznik nr 3 do uchwały nr XXXIII/296/17 Rady
Miejskiej w Lubinie z dnia 17 października 2017 r.

ROZSTRZYGNIECIE

o sposobie realizacji inwestycji z zakresu infrastruktury technicznej, które należą do zadań własnych Miasta Lubina oraz zasadach ich finansowania na obszarze miejscowego planu zagospodarowania przestrzennego nr 71 miasta Lubina, zgodnie z przepisami o finansach publicznych

Inwestycje z zakresu infrastruktury technicznej, które należą do zadań własnych gminy, finansowane będą z budżetu Miasta Lubina, jak również ze środków pozyskiwanych z funduszy unijnych, a także ze środków zewnętrznych.

Przewodnicząca Rady Miejskiej:
B. Potocka