

MIEJSCOWY PLAN ZAGOSPODAROWANIA PRZESTRZENNEGO
DLA OBSZARU POMIĘDZY DROGĄ NR 3, DROGĄ DO KSIĘGINIC,
DROGĄ W KIERUNKU ŚCINAWY I ULICĄ ZIELONĄ W LUBINIE

Załącznik do uchwały nr XXX/167/04
z dnia 27 kwietnia 2004 r. Rady Miejskiej w Lubinie

SKALA 1:2000

KSIĘGINICE

Wzrostowość doświadczenia
Miejsko Lubin
Ciepły 4

MAPA POCHODNA

SKALA 1:1000

wykonane z montażu map zasadniczych 1:1000 arkusz: 452 122 162,
164, 171, 173 załączonych w 1980 r. przez CPGK Wrocław

Wykonano w 2004 r. przez CPGK Wrocław
Wzrostowość doświadczenia
Miejsko Lubin
Ciepły 4

POLKOWICE

ŚCINAWA

WROCLAW

OZNACZENIA:

- GRANICA OGRANICZANIA
USTALONE LINIE ROZGRANICZAJĄCE TERENY O RÓŻNYCH FUNKCJACH
STRUKTURA FUNKCJONALNO - PRZESTRZENNA
ORAZ ZASADY KSZTAŁTOWANIA ZABUDOWY
- 1MN - TERENY ZABUDOWY MIESZKANOWEJ NISKIENSTYWNEJ
 - 2MN - TERENY ZABUDOWY MIESZKANOWEJ NISKIENSTYWNEJ WRAZ Z NIEOZNAKOWANĄ PRZESTRZENIĄ TOWARZYSZĄCĄ
 - 3MN - TERENY ZABUDOWY MIESZKANOWEJ - NISKIENSTYWNEJ Z NIEOZNAKOWANĄ PRZESTRZENIĄ TOWARZYSZĄCĄ
 - 4MN - TERENY ZABUDOWY MIESZKANOWEJ - NISKIENSTYWNEJ Z NIEOZNAKOWANĄ PRZESTRZENIĄ TOWARZYSZĄCĄ
 - 5RP - TERENY USŁUGI KOMERCYJNEJ
 - 6RP - TERENY USŁUGI KOMERCYJNEJ
 - 7UK - TERENY USŁUGI PUBLICZNEJ
 - 8P/B - TERENY USŁUGI PUBLICZNEJ
 - 9NU - TERENY USŁUGI PUBLICZNEJ
 - 10NU - TERENY USŁUGI PUBLICZNEJ
 - 11U/MN/JP - TERENY USŁUGI PUBLICZNEJ
 - 12MN/P - TERENY USŁUGI PUBLICZNEJ
 - 13MN/U - TERENY USŁUGI PUBLICZNEJ
 - 14UK - TERENY USŁUGI PUBLICZNEJ
 - 15PB - TERENY USŁUGI PUBLICZNEJ
 - 16NU - TERENY USŁUGI PUBLICZNEJ
 - 17NU - TERENY USŁUGI PUBLICZNEJ
 - 18NU - TERENY USŁUGI PUBLICZNEJ
 - 19NU - TERENY USŁUGI PUBLICZNEJ
 - 20NU - TERENY USŁUGI PUBLICZNEJ
 - 21NU - TERENY USŁUGI PUBLICZNEJ
 - 22NU - TERENY USŁUGI PUBLICZNEJ
 - 23NU - TERENY USŁUGI PUBLICZNEJ
 - 24NU - TERENY USŁUGI PUBLICZNEJ
 - 25NU - TERENY USŁUGI PUBLICZNEJ
 - 26NU - TERENY USŁUGI PUBLICZNEJ
 - 27NU - TERENY USŁUGI PUBLICZNEJ
 - 28NU - TERENY USŁUGI PUBLICZNEJ
 - 29NU - TERENY USŁUGI PUBLICZNEJ
 - 30NU - TERENY USŁUGI PUBLICZNEJ
 - 31NU - TERENY USŁUGI PUBLICZNEJ
 - 32NU - TERENY USŁUGI PUBLICZNEJ
 - 33NU - TERENY USŁUGI PUBLICZNEJ
 - 34NU - TERENY USŁUGI PUBLICZNEJ
 - 35NU - TERENY USŁUGI PUBLICZNEJ
 - 36NU - TERENY USŁUGI PUBLICZNEJ
 - 37NU - TERENY USŁUGI PUBLICZNEJ
 - 38NU - TERENY USŁUGI PUBLICZNEJ
 - 39NU - TERENY USŁUGI PUBLICZNEJ
 - 40NU - TERENY USŁUGI PUBLICZNEJ
 - 41NU - TERENY USŁUGI PUBLICZNEJ
 - 42NU - TERENY USŁUGI PUBLICZNEJ
 - 43NU - TERENY USŁUGI PUBLICZNEJ
 - 44NU - TERENY USŁUGI PUBLICZNEJ
 - 45NU - TERENY USŁUGI PUBLICZNEJ
 - 46NU - TERENY USŁUGI PUBLICZNEJ
 - 47NU - TERENY USŁUGI PUBLICZNEJ
 - 48NU - TERENY USŁUGI PUBLICZNEJ
 - 49NU - TERENY USŁUGI PUBLICZNEJ
 - 50NU - TERENY USŁUGI PUBLICZNEJ
 - 51NU - TERENY USŁUGI PUBLICZNEJ
 - 52NU - TERENY USŁUGI PUBLICZNEJ
 - 53NU - TERENY USŁUGI PUBLICZNEJ
 - 54NU - TERENY USŁUGI PUBLICZNEJ
 - 55NU - TERENY USŁUGI PUBLICZNEJ
 - 56NU - TERENY USŁUGI PUBLICZNEJ
 - 57NU - TERENY USŁUGI PUBLICZNEJ
 - 58NU - TERENY USŁUGI PUBLICZNEJ
 - 59NU - TERENY USŁUGI PUBLICZNEJ
 - 60NU - TERENY USŁUGI PUBLICZNEJ
 - 61NU - TERENY USŁUGI PUBLICZNEJ
 - 62NU - TERENY USŁUGI PUBLICZNEJ
 - 63NU - TERENY USŁUGI PUBLICZNEJ
 - 64NU - TERENY USŁUGI PUBLICZNEJ
 - 65NU - TERENY USŁUGI PUBLICZNEJ
 - 66NU - TERENY USŁUGI PUBLICZNEJ
 - 67NU - TERENY USŁUGI PUBLICZNEJ
 - 68NU - TERENY USŁUGI PUBLICZNEJ
 - 69NU - TERENY USŁUGI PUBLICZNEJ
 - 70NU - TERENY USŁUGI PUBLICZNEJ
 - 71NU - TERENY USŁUGI PUBLICZNEJ
 - 72NU - TERENY USŁUGI PUBLICZNEJ
 - 73NU - TERENY USŁUGI PUBLICZNEJ
 - 74NU - TERENY USŁUGI PUBLICZNEJ
 - 75NU - TERENY USŁUGI PUBLICZNEJ
 - 76NU - TERENY USŁUGI PUBLICZNEJ
 - 77NU - TERENY USŁUGI PUBLICZNEJ
 - 78NU - TERENY USŁUGI PUBLICZNEJ
 - 79NU - TERENY USŁUGI PUBLICZNEJ
 - 80NU - TERENY USŁUGI PUBLICZNEJ
 - 81NU - TERENY USŁUGI PUBLICZNEJ
 - 82NU - TERENY USŁUGI PUBLICZNEJ
 - 83NU - TERENY USŁUGI PUBLICZNEJ
 - 84NU - TERENY USŁUGI PUBLICZNEJ
 - 85NU - TERENY USŁUGI PUBLICZNEJ
 - 86NU - TERENY USŁUGI PUBLICZNEJ
 - 87NU - TERENY USŁUGI PUBLICZNEJ
 - 88NU - TERENY USŁUGI PUBLICZNEJ
 - 89NU - TERENY USŁUGI PUBLICZNEJ
 - 90NU - TERENY USŁUGI PUBLICZNEJ
 - 91NU - TERENY USŁUGI PUBLICZNEJ
 - 92NU - TERENY USŁUGI PUBLICZNEJ
 - 93NU - TERENY USŁUGI PUBLICZNEJ
 - 94NU - TERENY USŁUGI PUBLICZNEJ
 - 95NU - TERENY USŁUGI PUBLICZNEJ
 - 96NU - TERENY USŁUGI PUBLICZNEJ
 - 97NU - TERENY USŁUGI PUBLICZNEJ
 - 98NU - TERENY USŁUGI PUBLICZNEJ
 - 99NU - TERENY USŁUGI PUBLICZNEJ
 - 100NU - TERENY USŁUGI PUBLICZNEJ

- KOMUNIKACJA I INFRASTRUKTURA TECHNICZNA
- TERENY KOMUNIKACJI KOLEJOWEJ
 - OP - GŁÓWNA PRZYSTANIEC KOLEJOWA
 - LOKALNA, KŁ - DOJAZDOWA
 - ŚCIEŻKI ROWEROWE
 - TERENY GŁÓWNY PRZESYŁ
 - NAPOWIETRZNE LINIE ELEKTROENERGETYCZNE
 - KABLOWE
 - SECI WODOCIĄGOWE
 - KOLEKTORY SANITARNE
 - OZNACZENIA DODATKOWE
 - SIANKOWSKA - ARCHIOLOGICZNE
 - TERENY OBIĘTU OSOBNYM UCHWAŁOWYM PLANEM MIEJSCOWYM
 - NI UCHWAŁOWYM PLANEM MIEJSCOWYM
 - PRZEDZIOŁY NA KOMPOSTOWNIE
 - POMOCNICZE LINIE WYMIAROWE

0 50 150 300m

Wzrostowość doświadczenia
Miejsko Lubin
Ciepły 4

MAPA POCHODNA

SKALA 1:1000

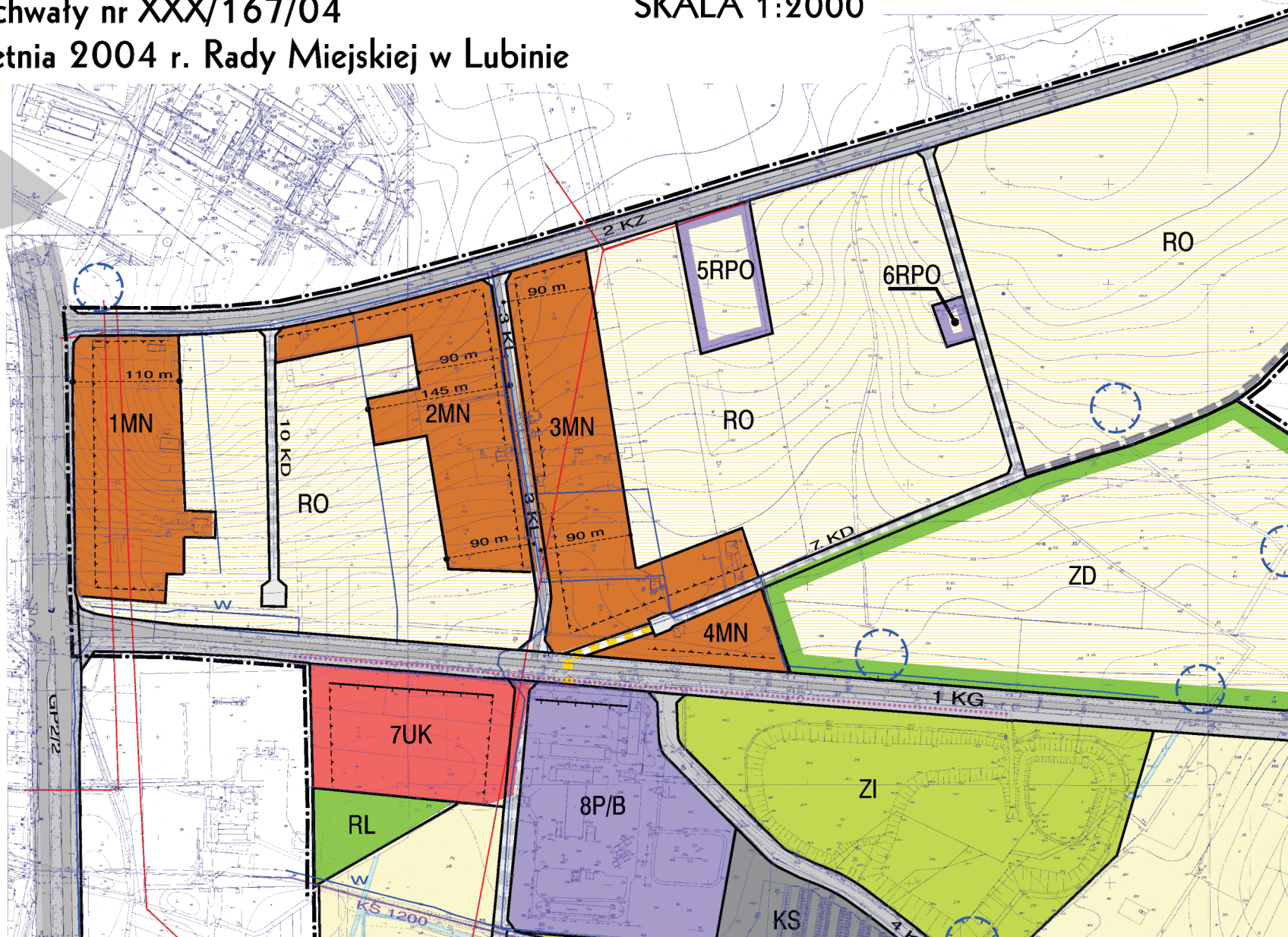
wykonane z montażu map zasadniczych 1:1000 arkusz: 452 122 212,
214, 221, 223 załączonych w 1980 r. przez CPGK Wrocław

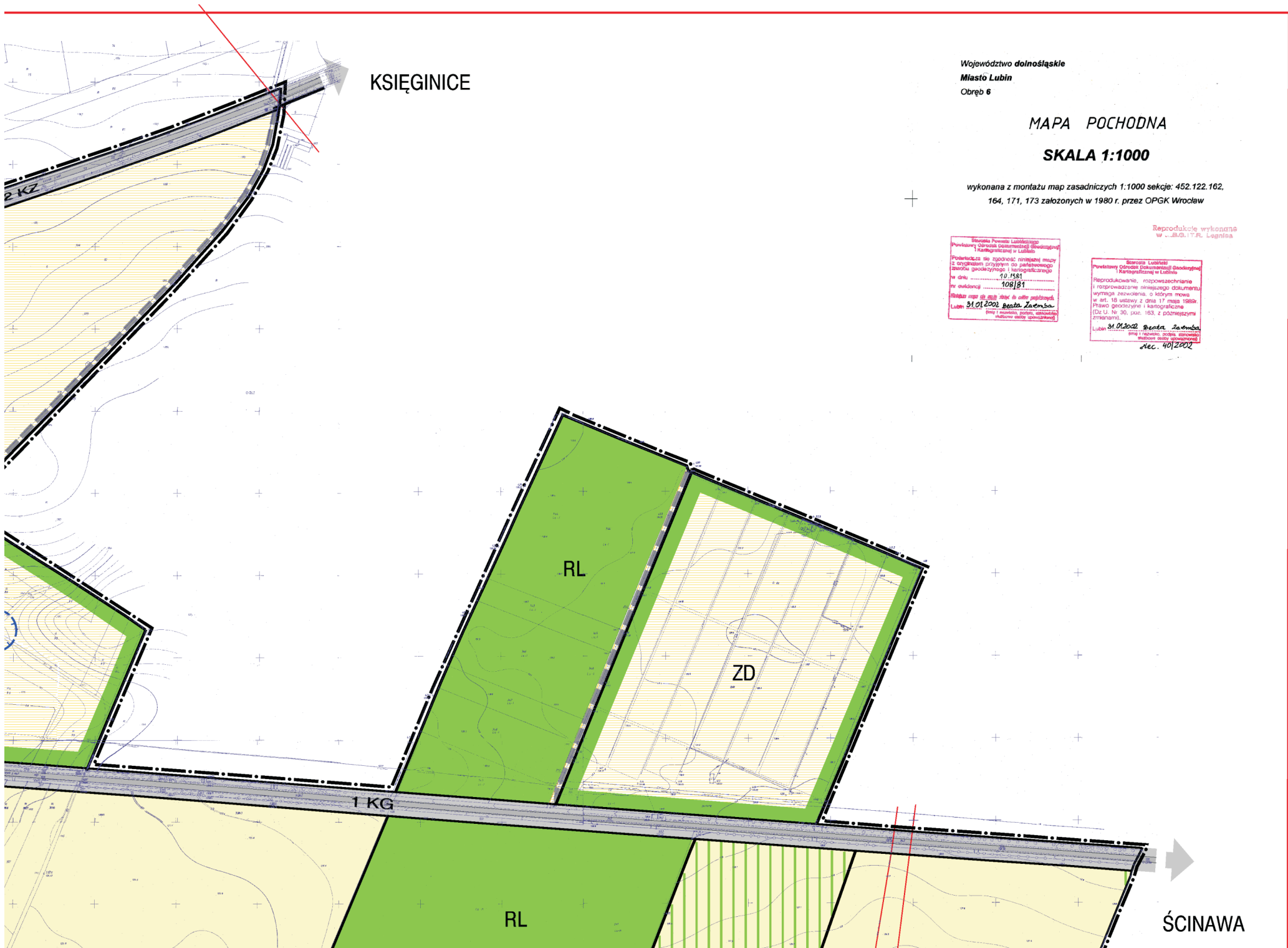
Wykonano w 2004 r. przez CPGK Wrocław
Wzrostowość doświadczenia
Miejsko Lubin
Ciepły 4

MAPA POCHODNA

powstała z przekształcenia i montażu map
zasadniczych 1:500 wykonanych przez CPGK

SKALA 1:2000





KSIĘGINICE

Województwo dolnośląskie
Miasto Lubin
Obręb 6

MAPA POCHODNA

SKALA 1:1000

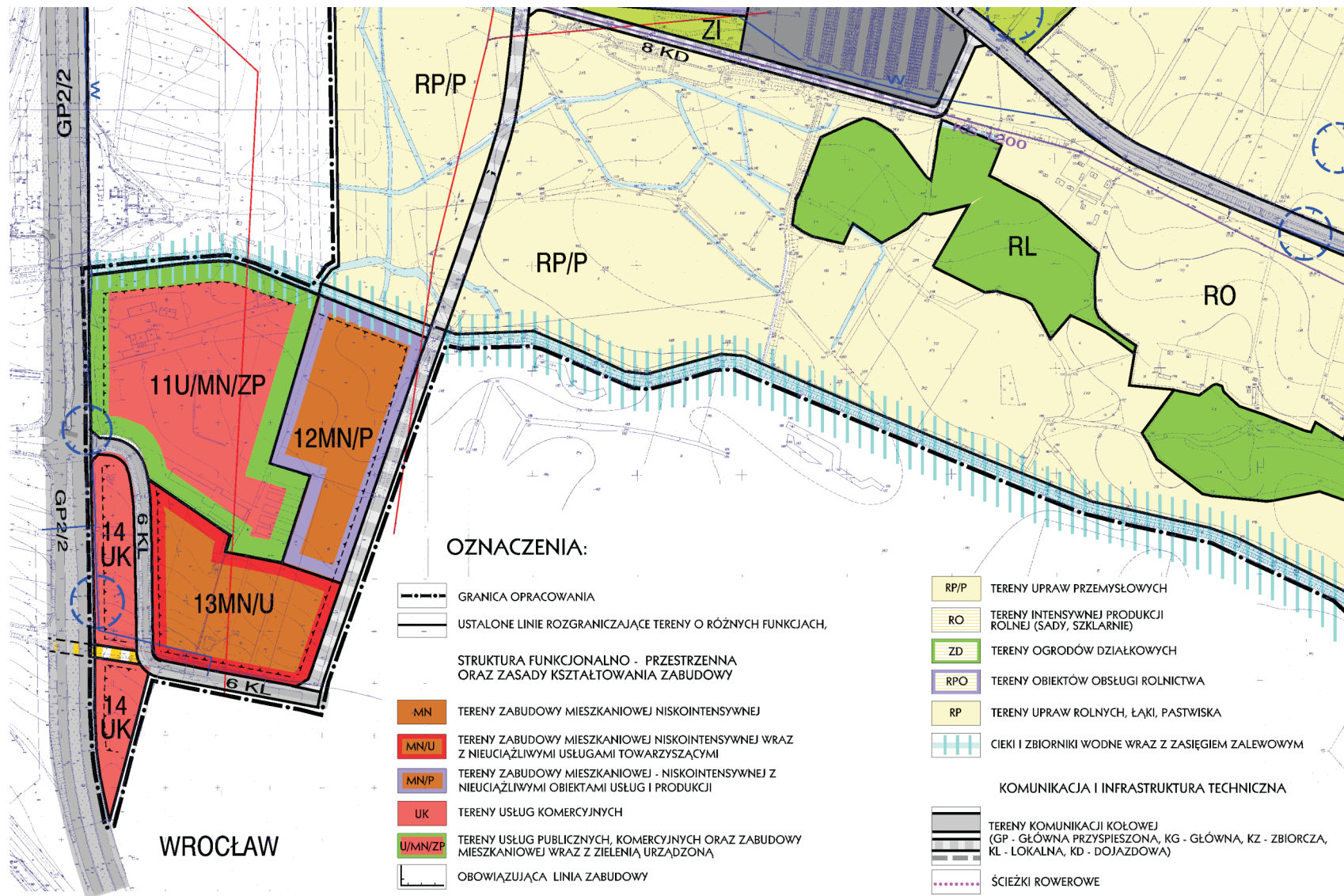
wykonana z montażu map zasadniczych 1:1000 sekcje: 452.122.162,
164, 171, 173 założonych w 1980 r. przez OPGK Wrocław

Biuro Powiatowe Kartograficzne
Powiatowy Ośrodek Dokumentacji (Geodezyjny i Kartograficzny) w Lubinie
Podpisano dla zgodności z oryginałem mapy
zarysów geodezyjnych i kartograficznych
w dniu 10/15/81
nr ewidencyjny 108/81
Lublin 31.01.2002 Beata Zatorska
Dz. U. 30, poz. 163, z późniejszymi zmianami

Reprodukcja wykonana
w S.B.G.I.T.R. Legnica

Biuro Powiatowe Kartograficzne
Powiatowy Ośrodek Dokumentacji (Geodezyjny i Kartograficzny) w Lubinie
Reprodukcja, rozpowszechnianie i rozprowadzanie niniejszego dokumentu wymaga zezwolenia, o którym mowa w art. 18 ustawy z dnia 17 maja 1989r. Prawo geodezyjne i kartograficzne (Dz. U. Nr 30, poz. 163, z późniejszymi zmianami)
Lublin 31.01.2002 Beata Zatorska
Dz. U. 30, poz. 163, z późniejszymi zmianami
Rec. 40/2002

ŚCINAWA



OZNACZENIA:

- GRANICA OPRACOWANIA
- USTALONE LINIE ROZGRANICZAJĄCE TERENY O RÓŻNYCH FUNKCJACH,

STRUKTURA FUNKCJONALNO - PRZESTRZENNA
ORAZ ZASADY Kształtowania zabudowy

- MN TERENY ZABUDOWY MIESZKANIOWEJ NISKIINTENSYWNEJ
- MN/U TERENY ZABUDOWY MIESZKANIOWEJ NISKIINTENSYWNEJ WRAZ Z NIEUCIAŻLIWYMI USŁUGAMI TOWARZYSZĄCYMI
- MN/P TERENY ZABUDOWY MIESZKANIOWEJ - NISKIINTENSYWNEJ Z NIEUCIAŻLIWYMI OBIEKTAMI USŁUG I PRODUKCJI
- UK TERENY USŁUG KOMERCYJNYCH
- U/MN/ZP TERENY USŁUG PUBLICZNYCH, KOMERCYJNYCH ORAZ ZABUDOWY MIESZKANIOWEJ WRAZ Z ZIELENIA URZĄDZONA
- OBOWIĄZUJĄCA LINIA ZABUDOWY
- NIEPRZEKRACZALNA LINIA ZABUDOWY
- P/B TERENY PRZEMYSŁU, BAZ, SKŁADÓW
- NO TERENY OCZYSZCZALNI ŚCIEKÓW
- NU TEREN WYSYPISKA ODPADÓW KOMUNALNYCH (ISTNIEJĄCE, PROJEKTOWANE)
- NUz TEREN CMENTARZA DLA ZWIERZĄT
- KS TERENY OBSŁUGI KOMUNIKACJI SAMOCHODOWEJ (GARAŻE, PARKINGI)
- ZI TERENY ZIELENI IZOLACYJNEJ
- RL TERENY LASÓW I DOLESIEŃ

- RP/P TERENY UPRAW PRZEMYSŁOWYCH
- RO TERENY INTENSYWNEJ PRODUKCJI ROLNEJ (SADY, SZKLARNIE)
- ZD TERENY OGRODÓW DZIAŁKOWYCH
- RPO TERENY OBIEKTÓW OBSŁUGI ROLNICTWA
- RP TERENY UPRAW ROLNYCH, ŁĄKI, PASTWISKA
- CIEKI I ZBIORNIKI WODNE WRAZ Z ZASIĘGIEM ZALEWOWYM

KOMUNIKACJA I INFRASTRUKTURA TECHNICZNA

- TERENY KOMUNIKACJI KOŁOWEJ (GP - GŁÓWNA PRZYSPIESZONA, KG - GŁÓWNA, KZ - ZBIORCZA, KL - LOKALNA, KD - DOJAZDOWA)
- ŚCIEŻKI ROWEROWE
- TERENY CIĄGÓW PIESZYCH
- NAPOWIETRZNE LINIE ELEKTROENERGETYCZNE, KABLOWE
- SIECI WODOCIĄGOWE
- KOLEKTOR SANITARNY

OZNACZENIA DODATKOWE

- STANOWISKA ARCHEOLOGICZNE
- TEREN OBJĘTY OSOBNYM UCHWAŁONYM PLANEM MIEJSCOWYM NR LXI/288 Z DNIA 25.05.98 R. PRZEZNACZONY NA KOMPOSTOWNIE
- POMOCNICZE LINIE WYMIAROWE

WROCŁAW

Biuro Projektów i Dokumentacji
Pracownia Ochrony Środowiska i Geografii
Kartograficznej w Lublinie
Reprodukcja, rozpowszechnienie i rozprowadzenie niniejszego dokumentu wymaga zezwolenia, o którym mowa w art. 10 ustawy z dnia 10 maja 1998r. Prawo geodezyjne i kartograficzne (Dz.U. Nr 30, poz. 163, z późn. zmianami).
05.06.2001
Lublin
Zak. 123/6004

Biuro Projektów i Dokumentacji
Pracownia Ochrony Środowiska i Geografii
Kartograficznej w Lublinie
Reprodukcja, rozpowszechnienie i rozprowadzenie niniejszego dokumentu wymaga zezwolenia, o którym mowa w art. 10 ustawy z dnia 10 maja 1998r. Prawo geodezyjne i kartograficzne (Dz.U. Nr 30, poz. 163, z późn. zmianami).
05.06.2001
Lublin
Zak. 123/6004
Reprodukcje wykonano w 1:500, 1:1000, 1:2000

MAPA POCHODNA
powstała z przeskalowania i montażu map
zasadn. 1:500 wykonanych przez OPGK

Starosta Powiatu Lublińskiego
Powiatowy Urząd Dokumentacji Geodezyjnej
i Kartograficznej w Lublinie

Podejrzewa się zgodność niniejszej mapy
z oryginałem przyjętym do państwowego
zbiorku geodezyjnego i kartograficznego

w dniu 10.01
nr ewidencyjny 108/39

Mapa nie jest zgodna z danymi państwowymi

Lublin 31.01.02 Beata Lambera
(imię i nazwisko, podpis, stanowisko)
Zaświadczenie