



Miejscowy plan zagospodarowania przestrzennego miasta Lubina nr 84

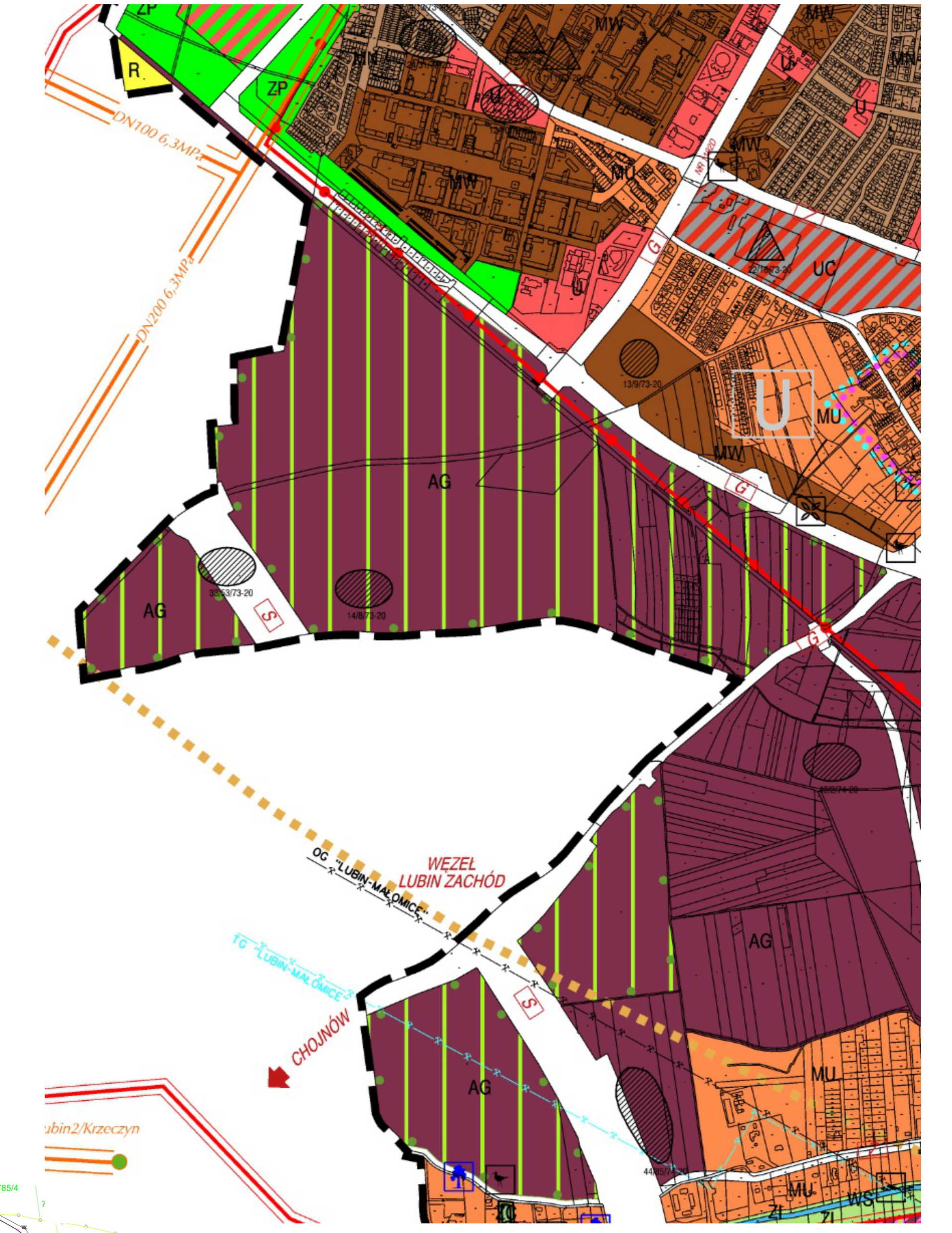
RYSUNEK PROGNOZY ODDZIAŁYWANIA NA ŚRODOWISKO



skala 1:2000



Wyrys ze studium uwarunkowań i kierunków
zagospodarowania przestrzennego miasta Lubina
uchwała nr z dnia w sprawie uchwalenia studium
uwarunkowań i kierunków zagospodarowania przestrzennego
miasta Lubina



OZNACZENIA

- funkcje o umiarkowanym wpływie na środowisko
- funkcje powodujące dużą ingerencję w środowisko
- granice obszaru objętego planem
- linie rozgraniczające tereny o różnym przeznaczeniu lub różnych zasadach zagospodarowania
- nieprzekraczalne linie zabudowy
- granica terenu chronionego miasta Lubina
- gazociąg wysokiego ciśnienia DN200 6,3MPa
- strefa kontrolowana gazociągu DN200 6,3MPa o szerokości 70m
- magistrala wodociągowa o średnicy 600 wraz z pasem technologicznym o szerokości 6,60m
- magistrala wodociągowa o średnicy 800 wraz z pasem technologicznym o szerokości 6,60m
- stanowisko archeologiczne
- granica terenu rozmieszczenia urządzeń wytwarzających energię z odnawialnych źródeł energii o mocy zainstalowanej większej niż 500kW wraz ze strefą ochronną związaną z ograniczeniami w zabudowie, zagospodarowaniu i użytkowaniu
- tereny w granicach złoża miedzi Lubin-Malomice RM22

- tereny w granicach obszaru górniczego Lubin-Malomice
- tereny w granicach terenu górniczego Lubin-Malomice
- stanowiska zwierząt chronionych: ptaki
- szpaler drzew
- PU - tereny przemysłu i usług
- PUN - tereny przemysłu, usług, gospodarki komunalnej
- U - tereny usług
- TI - tereny infrastruktury
- KS - tereny komunikacji - parkingi
- KDS - tereny publicznych dróg ekspresowych
- KDG - tereny publicznych dróg głównych
- KDZ - tereny publicznych dróg zbiorczych
- KDL - tereny publicznych dróg lokalnych
- KDD - tereny publicznych dróg dojazdowych