
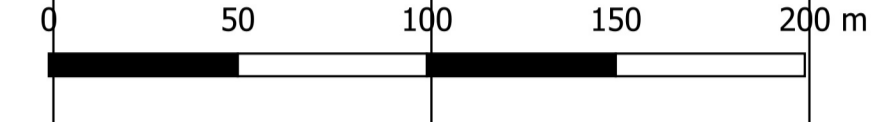


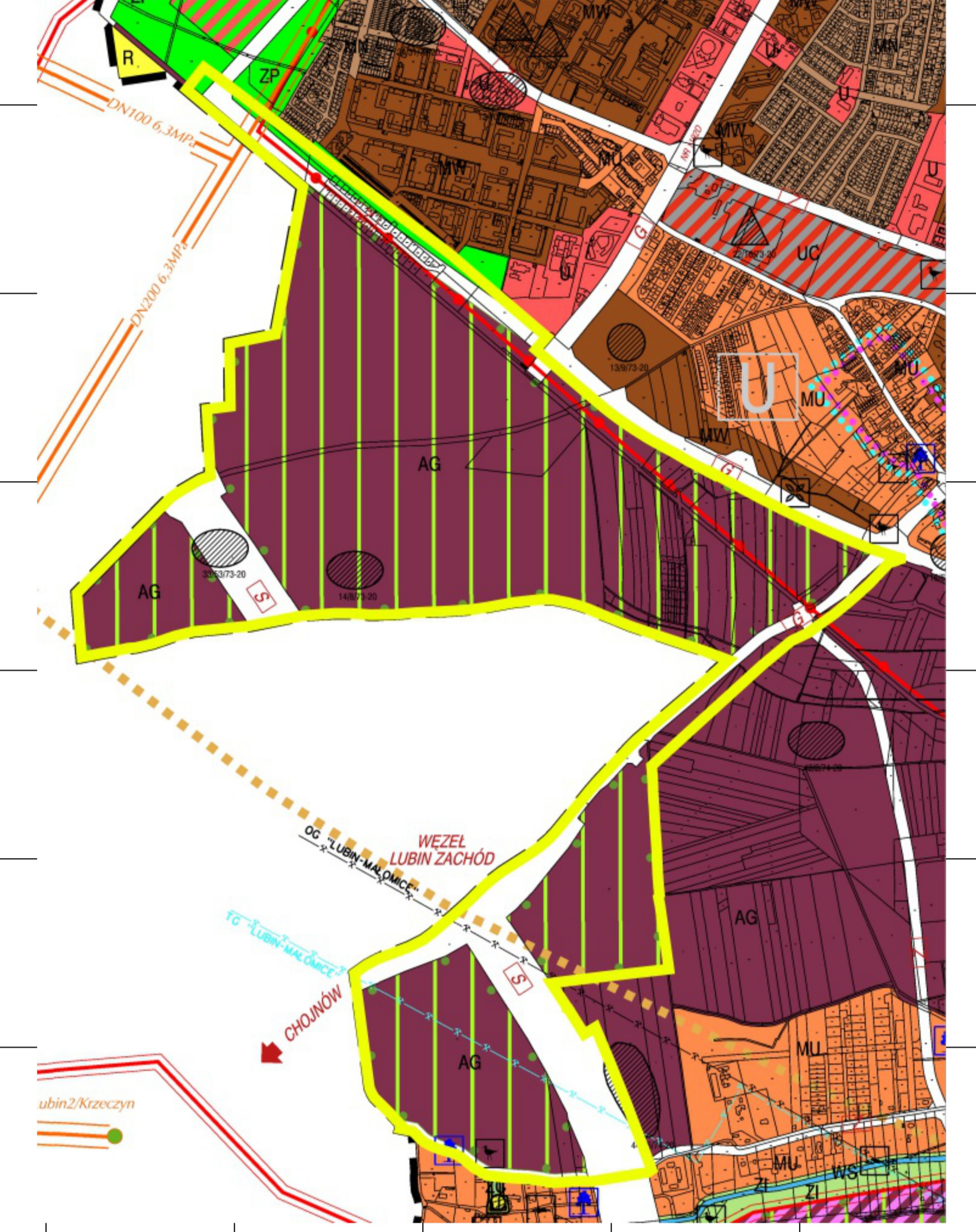
Miejscowy plan zagospodarowania przestrzennego miasta Lubina nr 84 część A













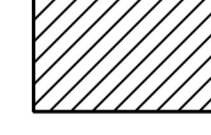




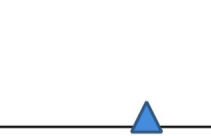










skala 1:2000



Wrys z studium uwarunkowań i kierunków
zagospodarowania przestrzennego miasta Lubina
- uchwała nr XXXVIII/274/22 Rady Miejskiej w Lubinie
z dnia 23 sierpnia 2022 r.



OZNACZENIA

-  granice obszaru objętego planem
-  linie rozgraniczające tereny o różnym przeznaczeniu lub różnych zasadach zagospodarowania
-  wymiary
-  nieprzekraczalne linie zabudowy
-  granica terenu chronionego miasta Lubina
-  gazociąg wysokiego ciśnienia DN200 6,3MPa
-  strefa kontrolowana gazociągu DN200 6,3MPa o szerokości 70m
-  magistrala wodociągowa o średnicy 800 wraz z pasem technologicznym o szerokości 6,60m
-  magistrala wodociągowa o średnicy 800 wraz z pasem technologicznym o szerokości 6,60m
-  stanowisko archeologiczne
-  granica terenu rozmieszczenia urządzeń wytwarzających energię z odnawialnych źródeł energii o mocy zainstalowanej większej niż 500kW wraz ze strefą ochronną związaną z ograniczeniami w zabudowie, zagospodarowaniu i użytkowaniu
-  tereny w granicach złoża miedzi Lubin-Malomice RM22
-  tereny w granicach obszaru górniczego Lubin-Malomice
-  tereny w granicach terenu górniczego Lubin-Malomice
-  stanowiska zwierząt chronionych: płaki
-  szpaler drzew
-  PU - tereny przemysłu i usług
-  PUN - tereny przemysłu, usług, gospodarki komunalnej
-  U - tereny usług
-  TI - tereny infrastruktury
-  KS - tereny komunikacji - parkingi
-  KDS - tereny publicznych dróg ekspresowych
-  KDG - tereny publicznych dróg głównych
-  KDZ - tereny publicznych dróg zbliżonych
-  KDL - tereny publicznych dróg lokalnych
-  KDD - tereny publicznych dróg dojazdowych

Załącznik nr 1
do uchwały nr
Rady Miejskiej w Lubinie
z dnia