

**UCHWAŁA NR XXI/193/16
RADY MIEJSKIEJ W LUBINIE**

z dnia 20 września 2016 r.

w sprawie zaliczenia dróg na terenie Gminy Miejskiej Lubin do kategorii dróg gminnych.

Na podstawie art. 18, ust. 2, pkt. 13 ustawy z dnia 8 marca 1990 r o samorządzie gminnym (tekst jednolity Dz.U.2016.446) w związku z art. 7 ust. 1 i 2 ustawy z dnia 21 marca 1985 r. o drogach publicznych (tekst jednolity Dz.U.2015.460 ze zm.) **uchwała się, co następuje:**

§ 1. Zalicza się następujące drogi do kategorii dróg gminnych:

- 1) Droga położona w obrębie 9 miasta Lubina w granicach działek oznaczonych numerem geodezyjnym 1038/1 i 1039 – według załącznika graficznego nr 1
- 2) Droga położona w obrębie 9 miasta Lubina w granicach działki oznaczonej numerem geodezyjnym 591 – według załącznika graficznego nr 2
- 3) Droga położona w obrębie 11 miasta Lubina w granicach działek oznaczonych numerem geodezyjnym 73 i 106 – według załącznika graficznego nr 3
- 4) Droga położona w obrębie 9 miasta Lubina w granicach działek oznaczonych numerem geodezyjnym 702, 705 i 724 – według załącznika graficznego nr 4
- 5) Droga położona w obrębie 11 miasta Lubina w granicach działki oznaczonej numerem geodezyjnym 84 – według załącznika graficznego nr 5
- 6) Droga położona w obrębie 5 miasta Lubina w granicach działki oznaczonej numerem geodezyjnym 46 – według załącznika graficznego nr 6
- 7) Droga położona w obrębie 9 miasta Lubina w granicach działek oznaczonych numerem geodezyjnym 676/12 – według załącznika graficznego nr 7
- 8) Droga położona w obrębie 5 miasta Lubina w granicach działki oznaczonej numerem geodezyjnym 80 – według załącznika graficznego nr 8
- 9) Droga położona w obrębie 9 miasta Lubina w granicach działek oznaczonych numerem geodezyjnym 571 i 592 – według załącznika graficznego nr 9
- 10) Droga położona w obrębie 4 miasta Lubina w granicach działek oznaczonych numerem geodezyjnym 103 i 257/2 – według załącznika graficznego nr 10
- 11) Droga położona w obrębie 11 miasta Lubina w granicach działki oznaczonej numerem geodezyjnym 148 – według załącznika graficznego nr 11
- 12) Droga położona w obrębie 11 miasta Lubina w granicach działek oznaczonych numerem geodezyjnym 119 i 163 – według załącznika graficznego nr 12
- 13) Droga położona w obrębie 9 miasta Lubina w granicach działki oznaczonej numerem geodezyjnym 737/6 – według załącznika graficznego nr 13
- 14) Droga położona w obrębie 10 miasta Lubina w granicach działek oznaczonych numerem geodezyjnym 52, 319, 335 i 192 – według załącznika graficznego nr 14
- 15) Droga położona w obrębie 7 miasta Lubina w granicach działek oznaczonych numerem geodezyjnym 213 i 158/2 – według załącznika graficznego nr 15
- 16) Droga położona w obrębie 9 miasta Lubina w granicach działek oznaczonych numerem geodezyjnym 675/4, 681, 698 i 709 – według załącznika graficznego nr 16
- 17) Droga położona w obrębie 5 miasta Lubina w granicach działki oznaczonej numerem geodezyjnym 547/6 – według załącznika graficznego nr 17
- 18) Droga położona w obrębie 6 miasta Lubina w granicach działki oznaczonej numerem geodezyjnym 11 – według załącznika graficznego nr 18

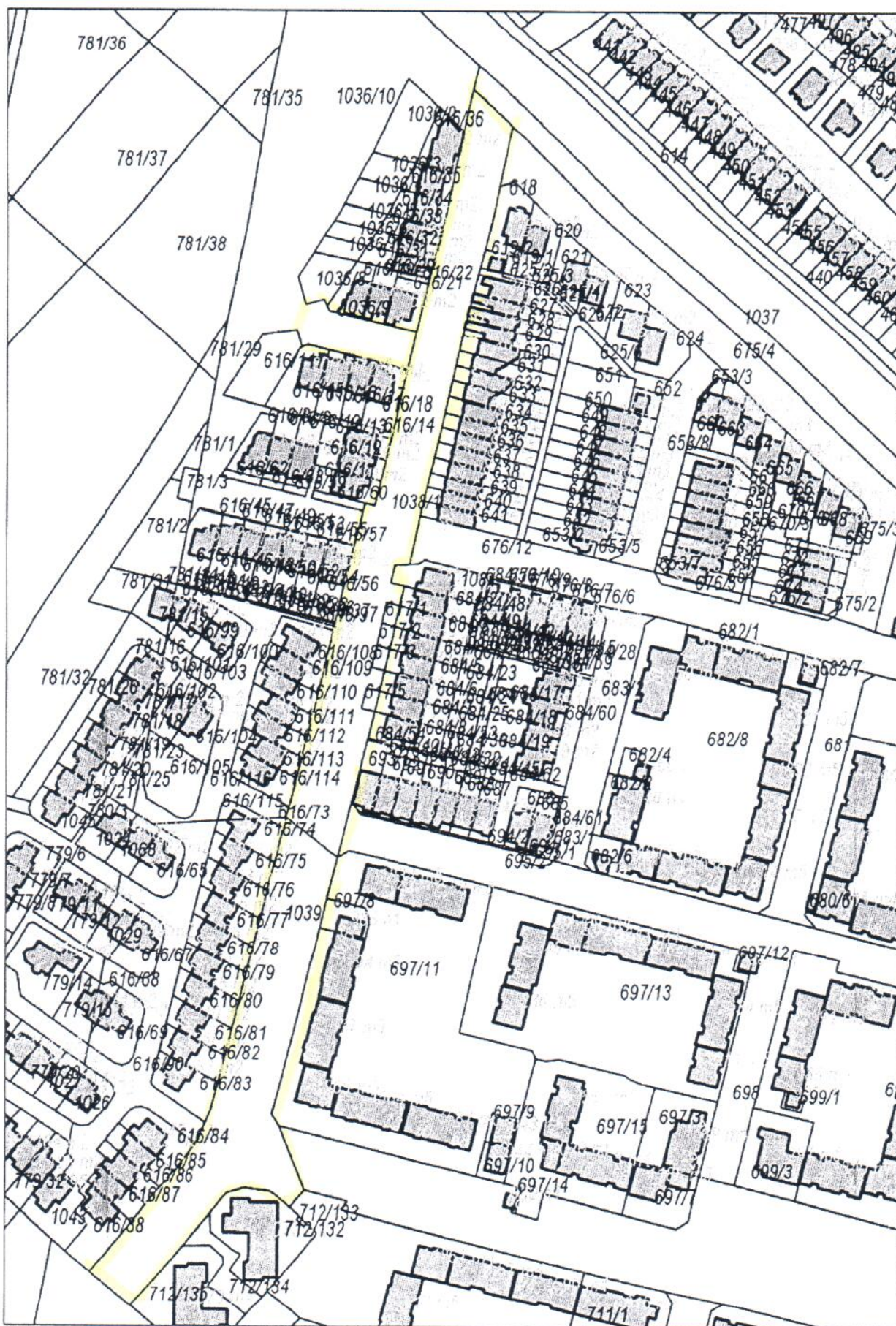
- 19) Droga położona w obrębie 9 miasta Lubina w granicach działek oznaczonych numerem geodezyjnym 653/8 i 683/2 – według załącznika graficznego nr 19
- 20) Droga położona w obrębie 2 miasta Lubina w granicach działek oznaczonych numerem geodezyjnym 387, 388 i 389 – według załącznika graficznego nr 20
- 21) Droga położona w obrębie 9 miasta Lubina w granicach działki oznaczonej numerem geodezyjnym 473/3 – według załącznika graficznego nr 21
- 22) Droga położona w obrębie 9 miasta Lubina w granicach działek oznaczonych numerem geodezyjnym 583/2 i 600 – według załącznika graficznego nr 22
- 23) Droga położona w obrębie 9 miasta Lubina w granicach działek oznaczonych numerem geodezyjnym 356/1 i 356/2 – według załącznika graficznego nr 23
- 24) Droga położona w obrębie 9 miasta Lubina w granicach działek oznaczonych numerem geodezyjnym 509/12, 517/6, 527 i 535 – według załącznika graficznego nr 24
- 25) Droga położona w obrębie 9 miasta Lubina w granicach działek oznaczonych numerem geodezyjnym 679, 700 i 707/2 – według załącznika graficznego nr 25
- 26) Droga położona w obrębie 9 miasta Lubina w granicach działki oznaczonej numerem geodezyjnym 552/10 – według załącznika graficznego nr 26
- 27) Droga położona w obrębie 9 miasta Lubina w granicach działki oznaczonej numerem geodezyjnym 502/2 – według załącznika graficznego nr 27
- 28) Droga położona w obrębie 6 miasta Lubina w granicach działek oznaczonych numerem geodezyjnym 396, 397, 398 i 399 – według załącznika graficznego nr 28
- 29) Droga położona w obrębie 3 miasta Lubina w granicach działek oznaczonych numerem geodezyjnym 1264, 1265 i 1275 – według załącznika graficznego nr 29
- 30) Droga położona w obrębie 9 miasta Lubina w granicach działki oznaczonej numerem geodezyjnym 439/6 – według załącznika graficznego nr 30.

§ 2. Wykonanie uchwały powierza się Prezydentowi Miasta Lubina.

§ 3. Uchwała wchodzi w życie po upływie 14 dni od dnia ogłoszenia w Dzienniku Urzędowym Województwa Dolnośląskiego.

Przewodnicząca Rady Miejskiej


Bogusława Potocka-Zdrzałik



Wydruk w skali 1:2000

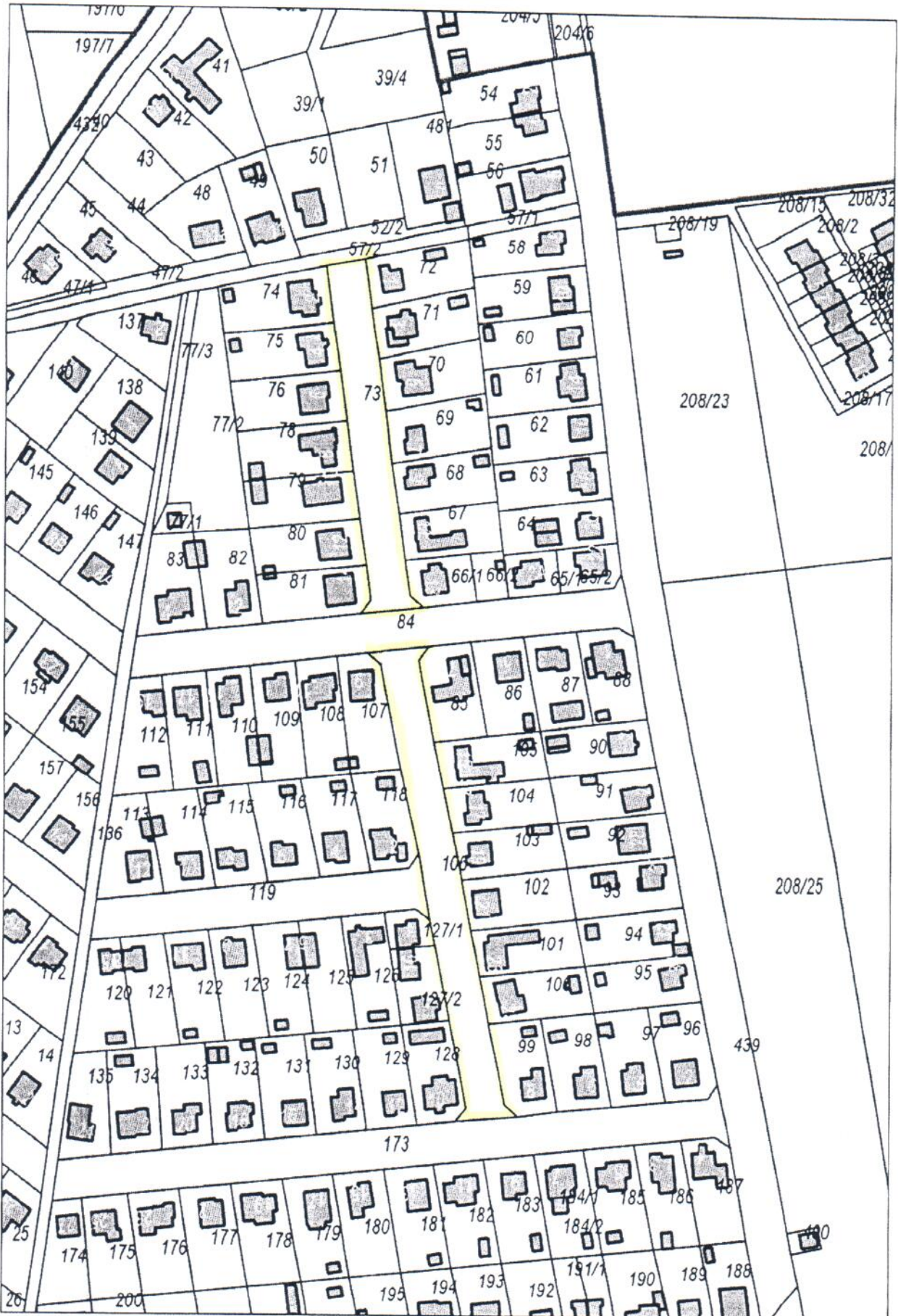
WebEWID

PRZEWODNICZĄCY RADY



Wydruk w skali 1:1000

WebEWID



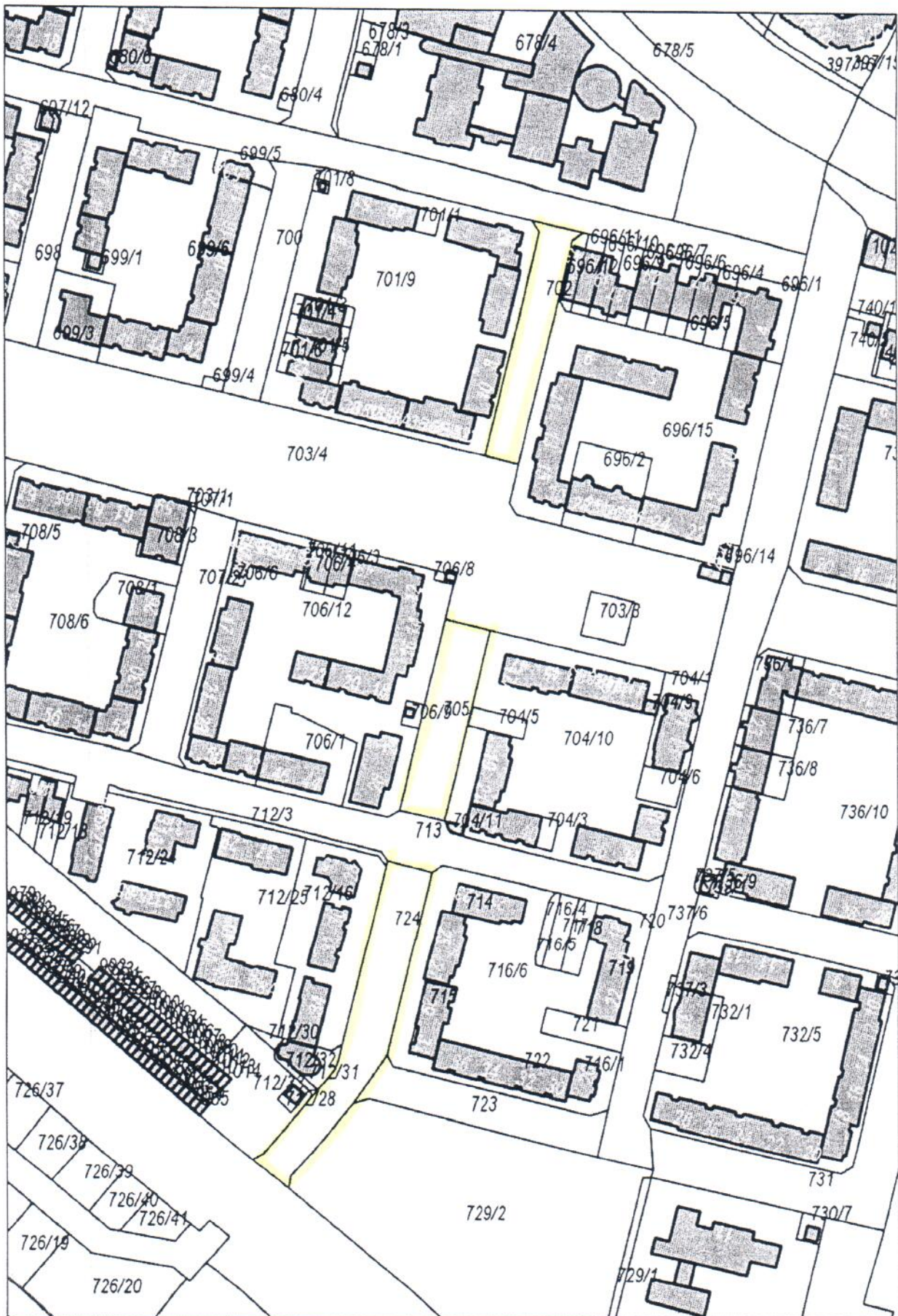
Wydruk w skali 1:2000

WebEWID

strona 1/1

PRZEWODNICZĄCY RADY


Bogusława Potocka-Zdrzałik

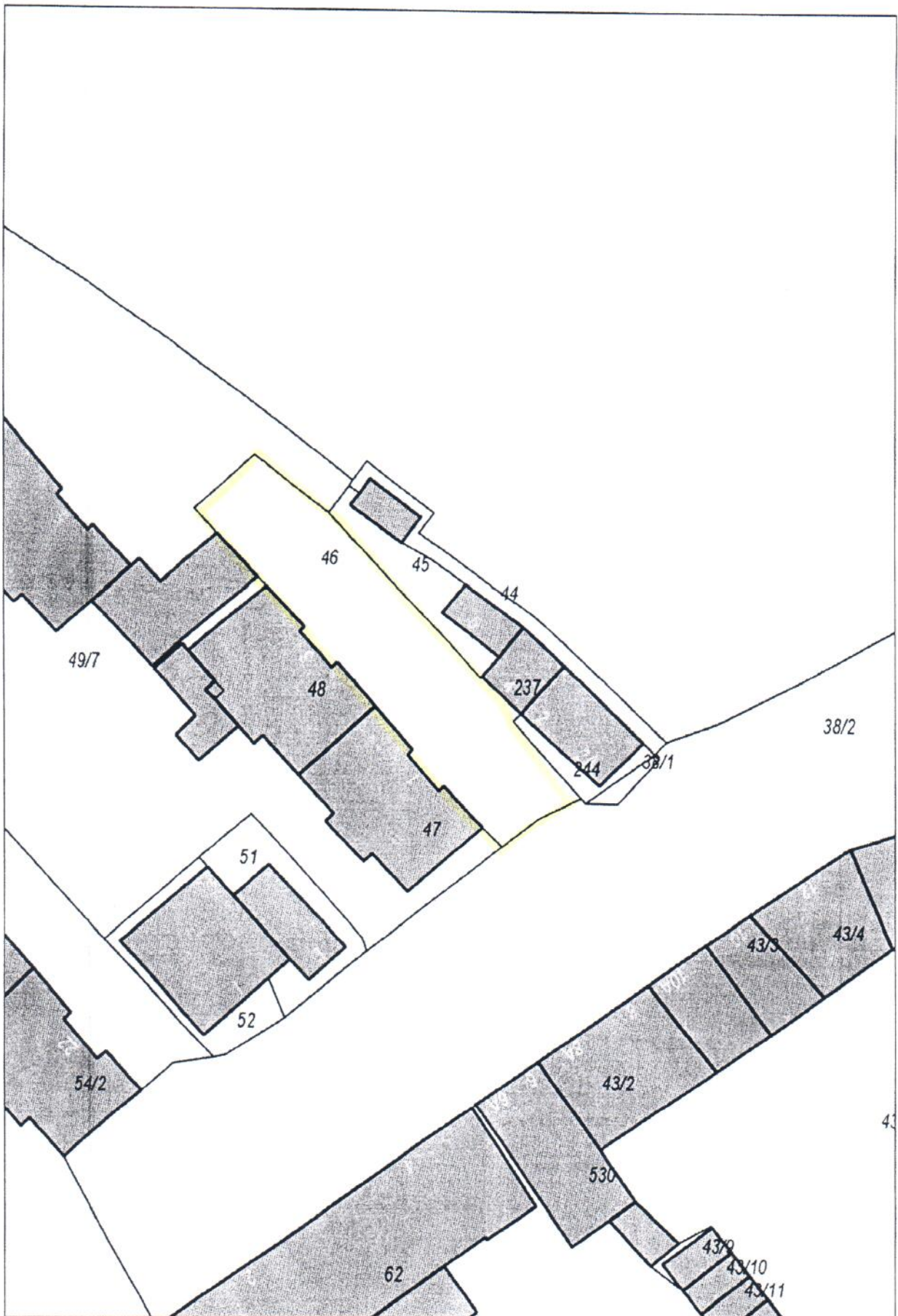


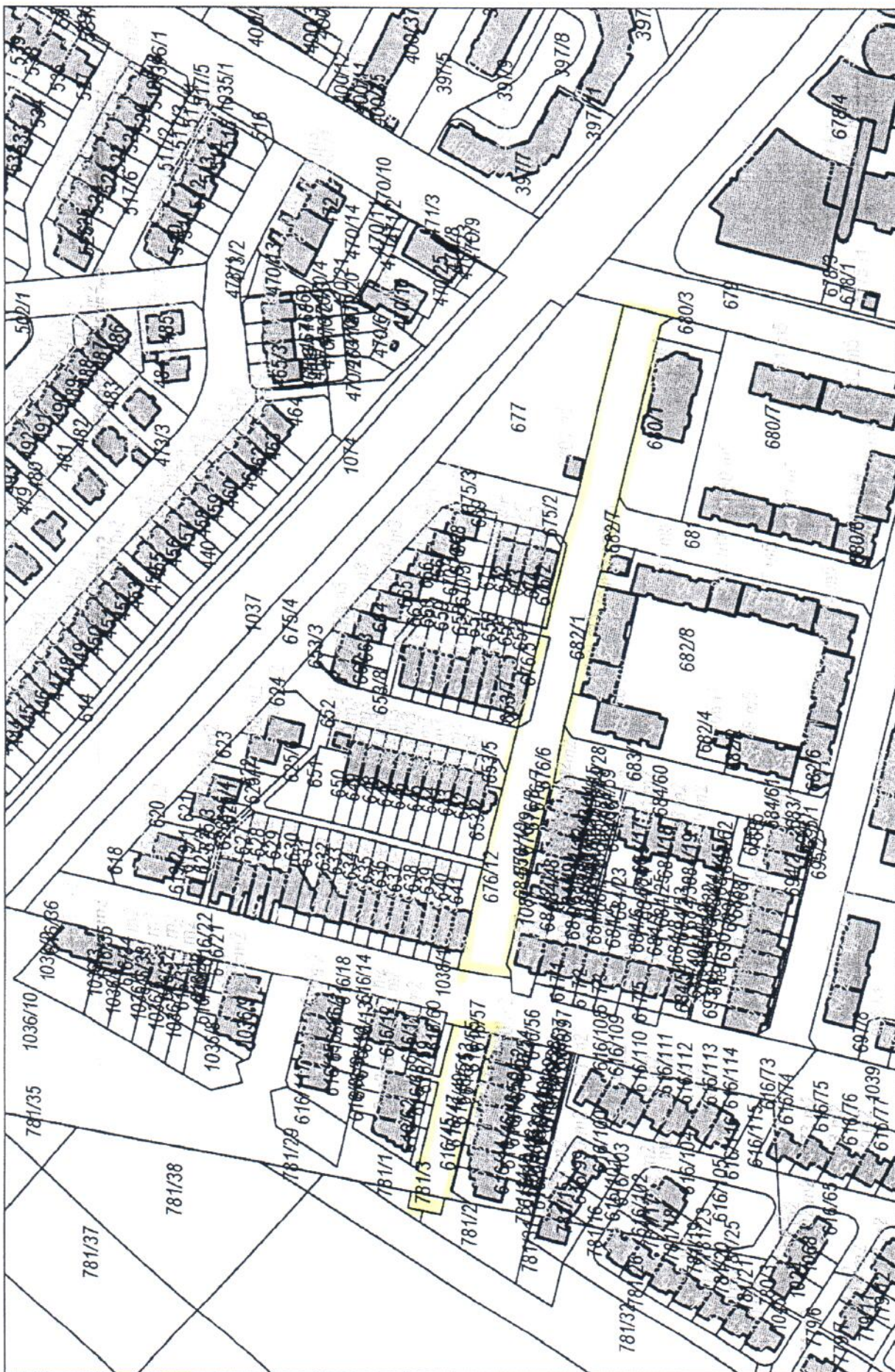


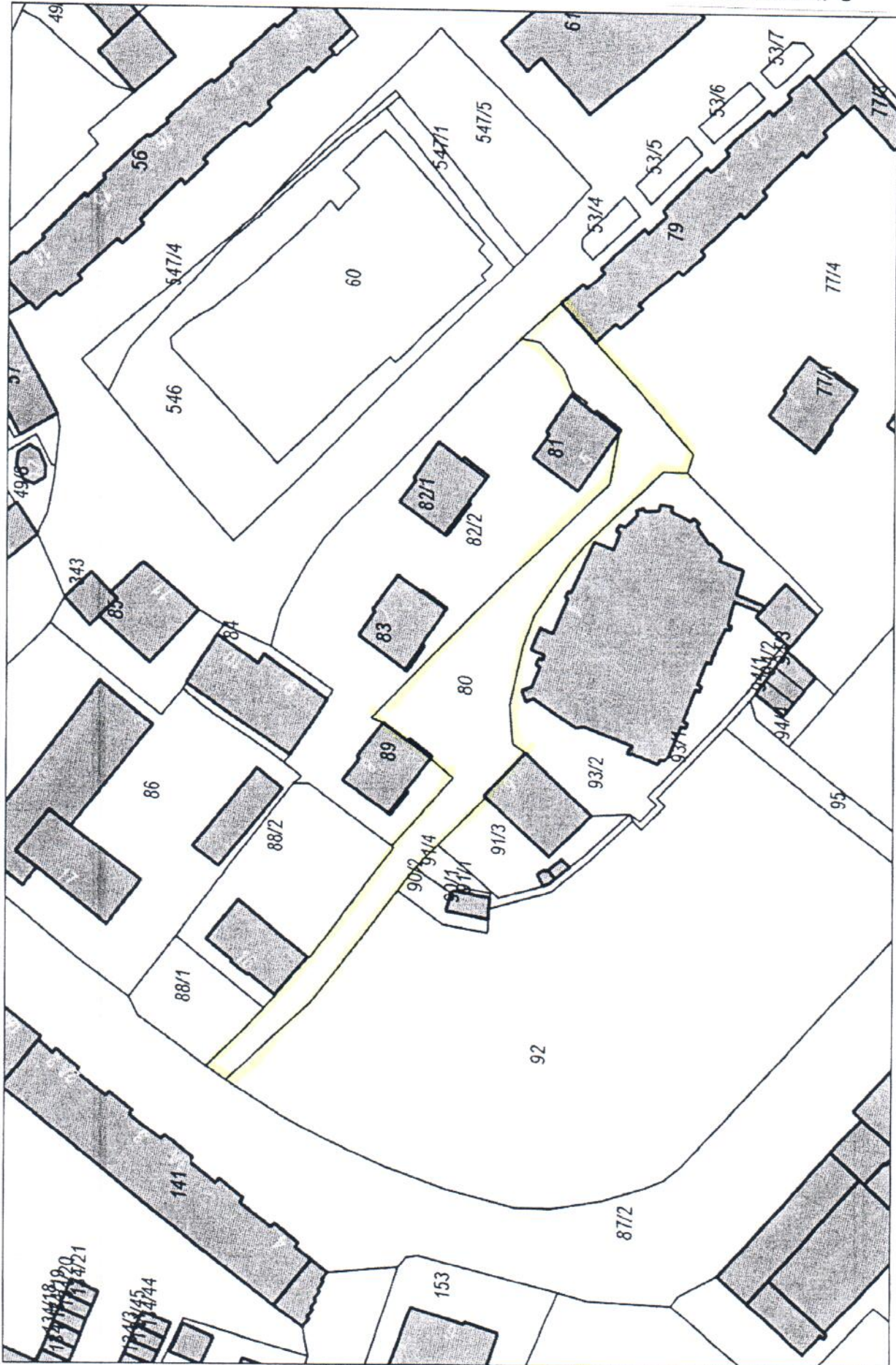
WebEWID

Wydruk w skali 1:1000

PRZEWODNICZĄCY RADY

Bogusława Potocka-Zdrzałik







WebEWID

Wydruk w skali 1:1000



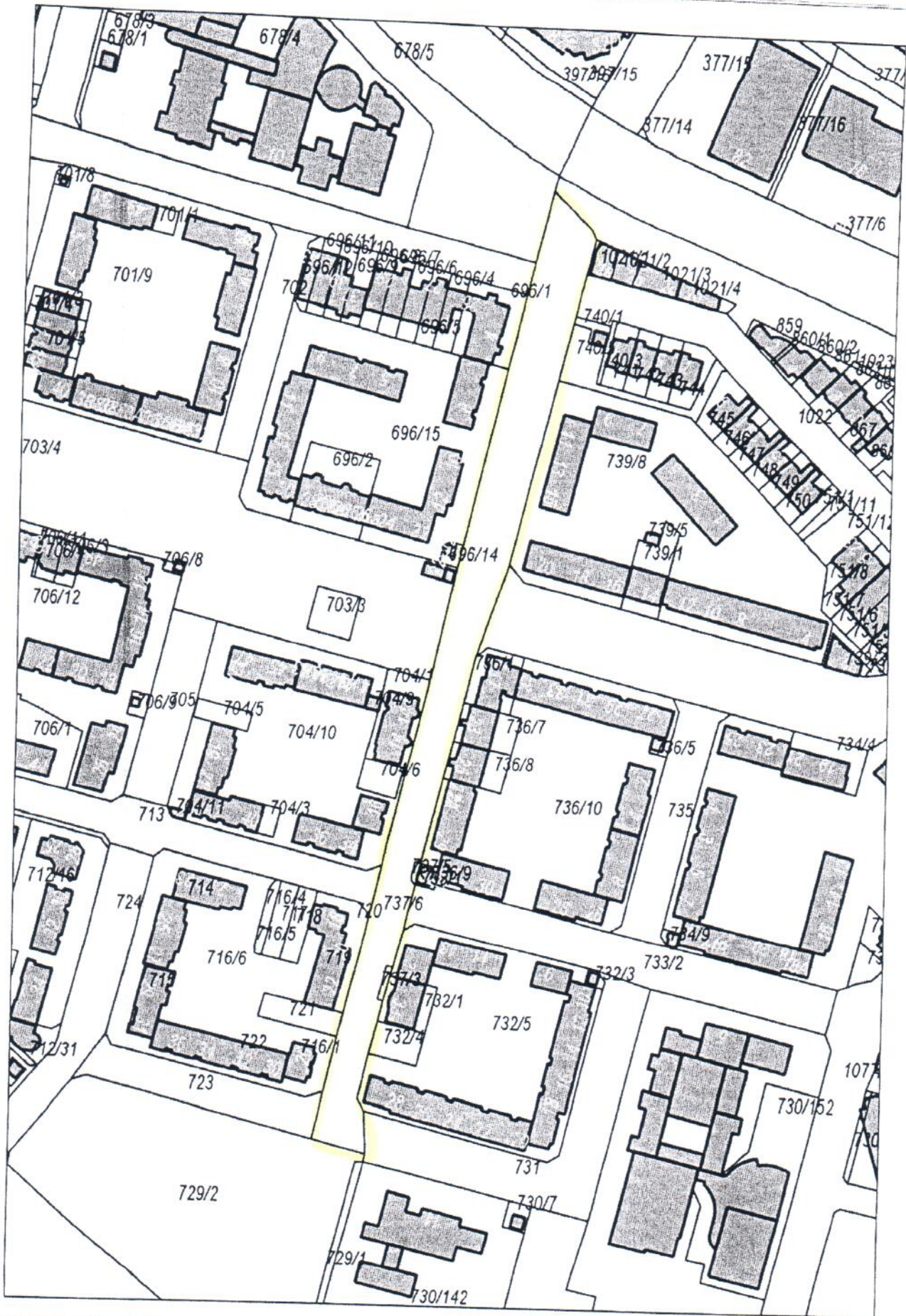
WebEWID

Wydruk w skali 1:1000

PRZEWODNICZĄCY RADY

Bogusława Potocka-Zdrzałik



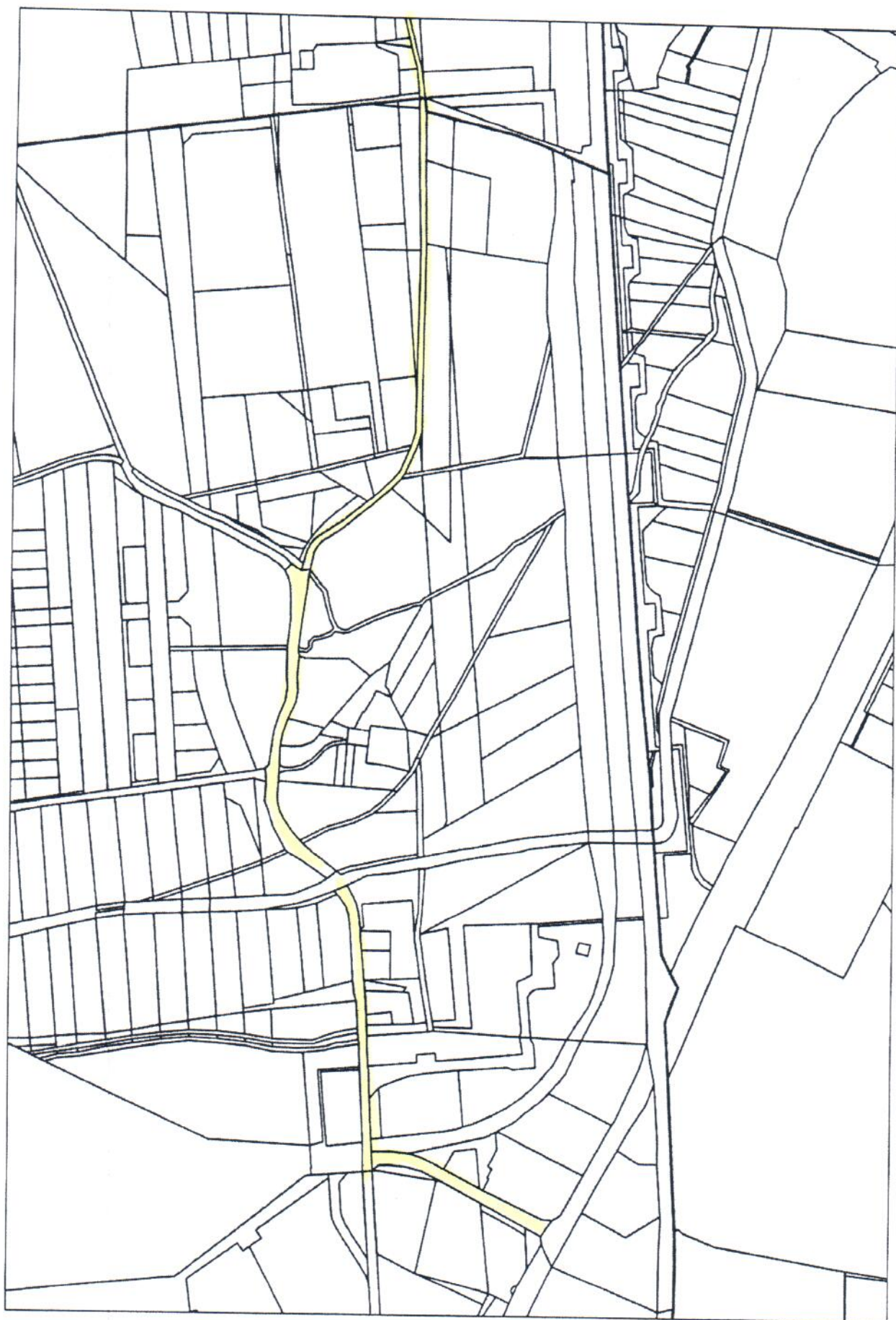


Wydruk w skali 1:2000

WebEWID

PRZEWODNICZY RADY

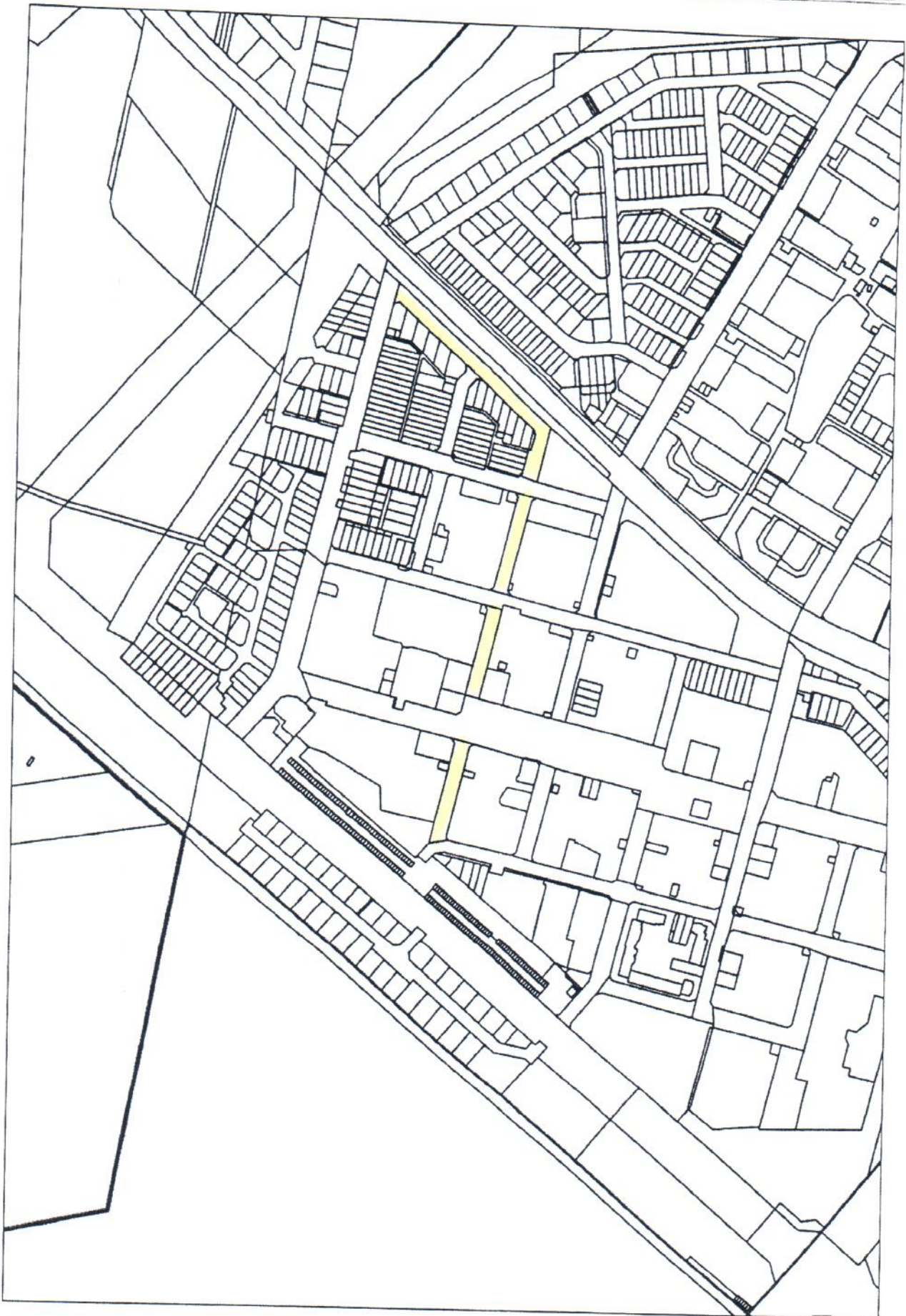
Strona 1/1

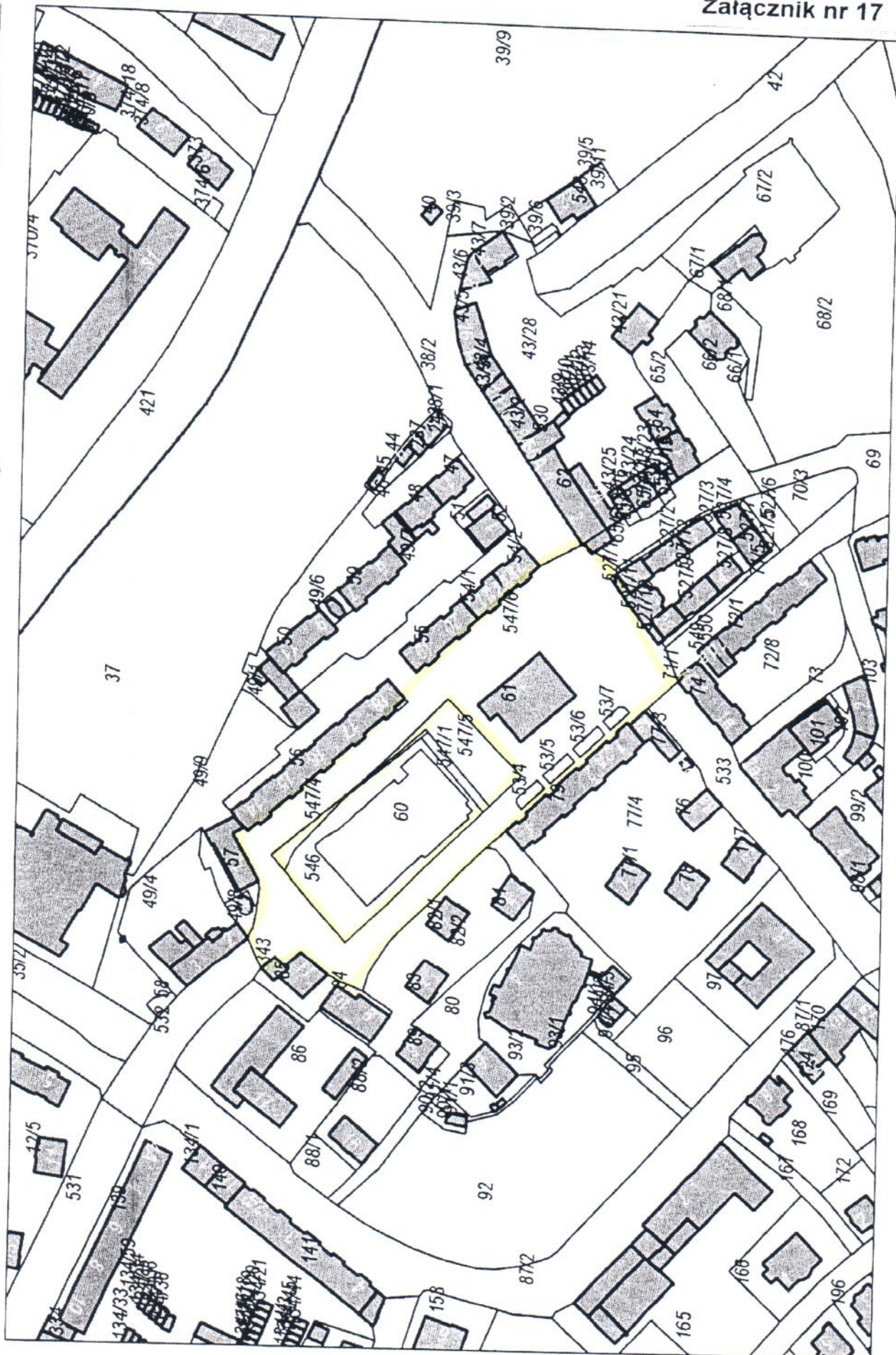




Wydruk w skali 1:5000

WebEWID



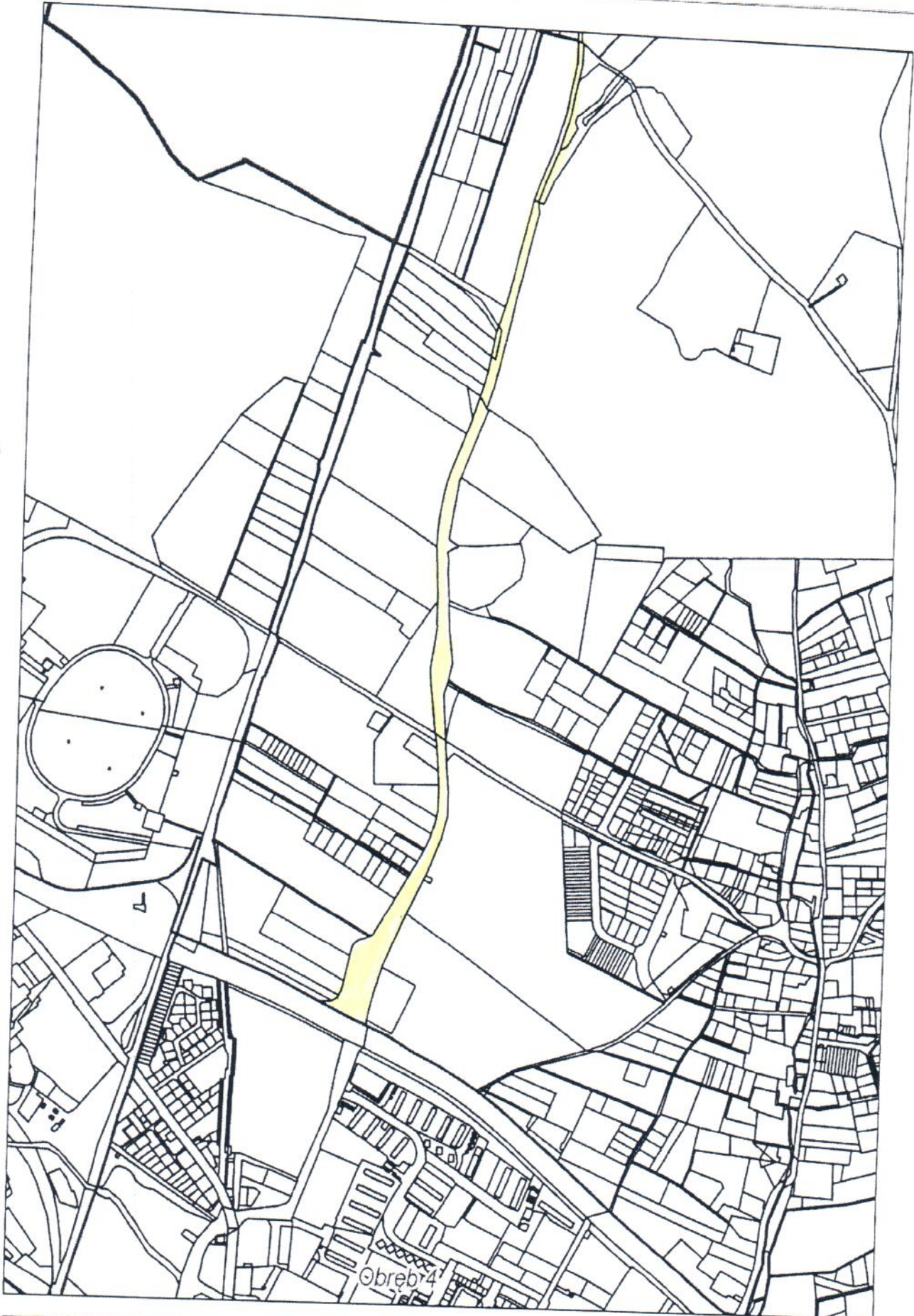


WebEWD

Wydruk w skali 1:2000





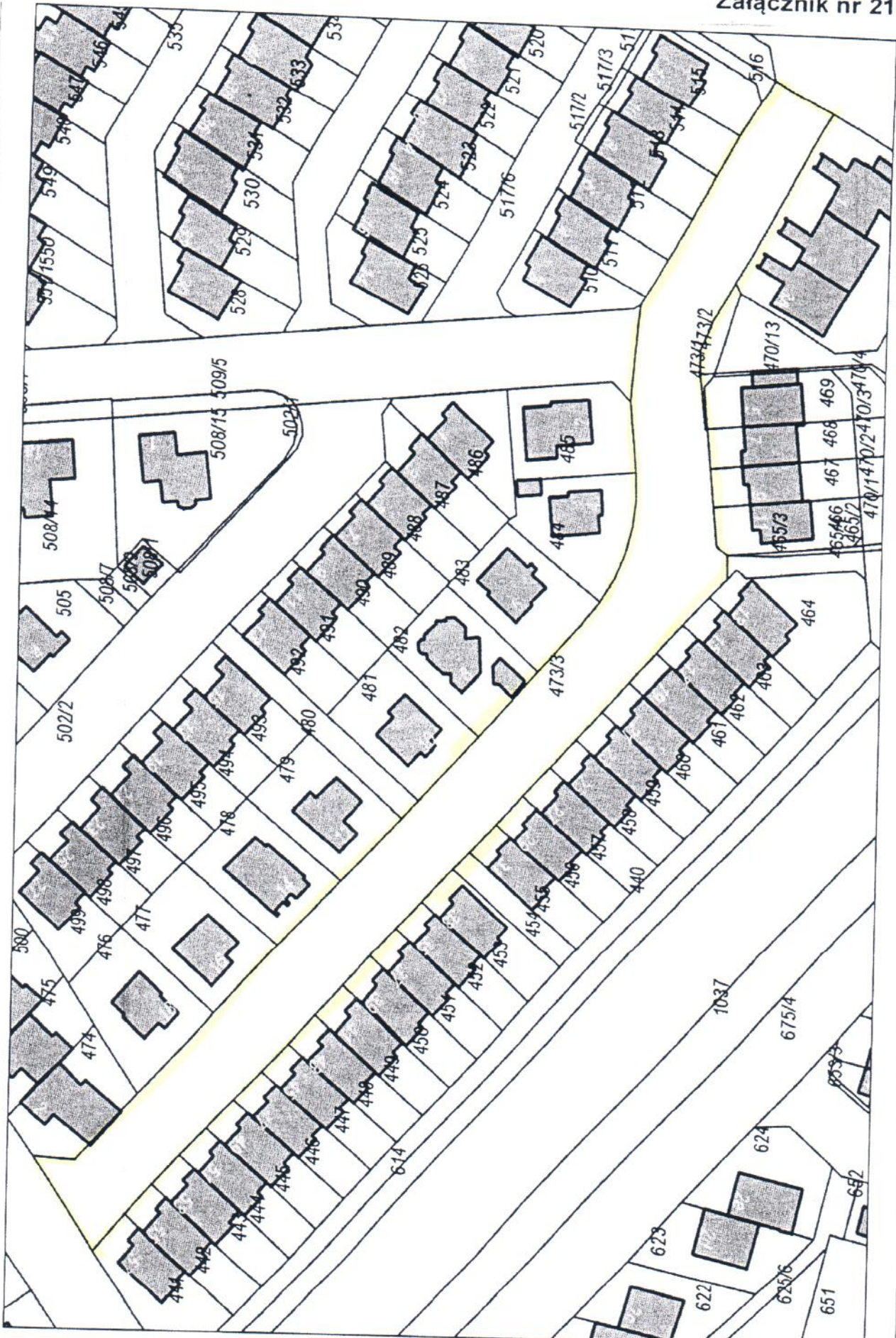


Wydruk w skali 1:10000

WebEWID

PRZEWODNICZĄCY RADY

strona 1/1



WebEwid

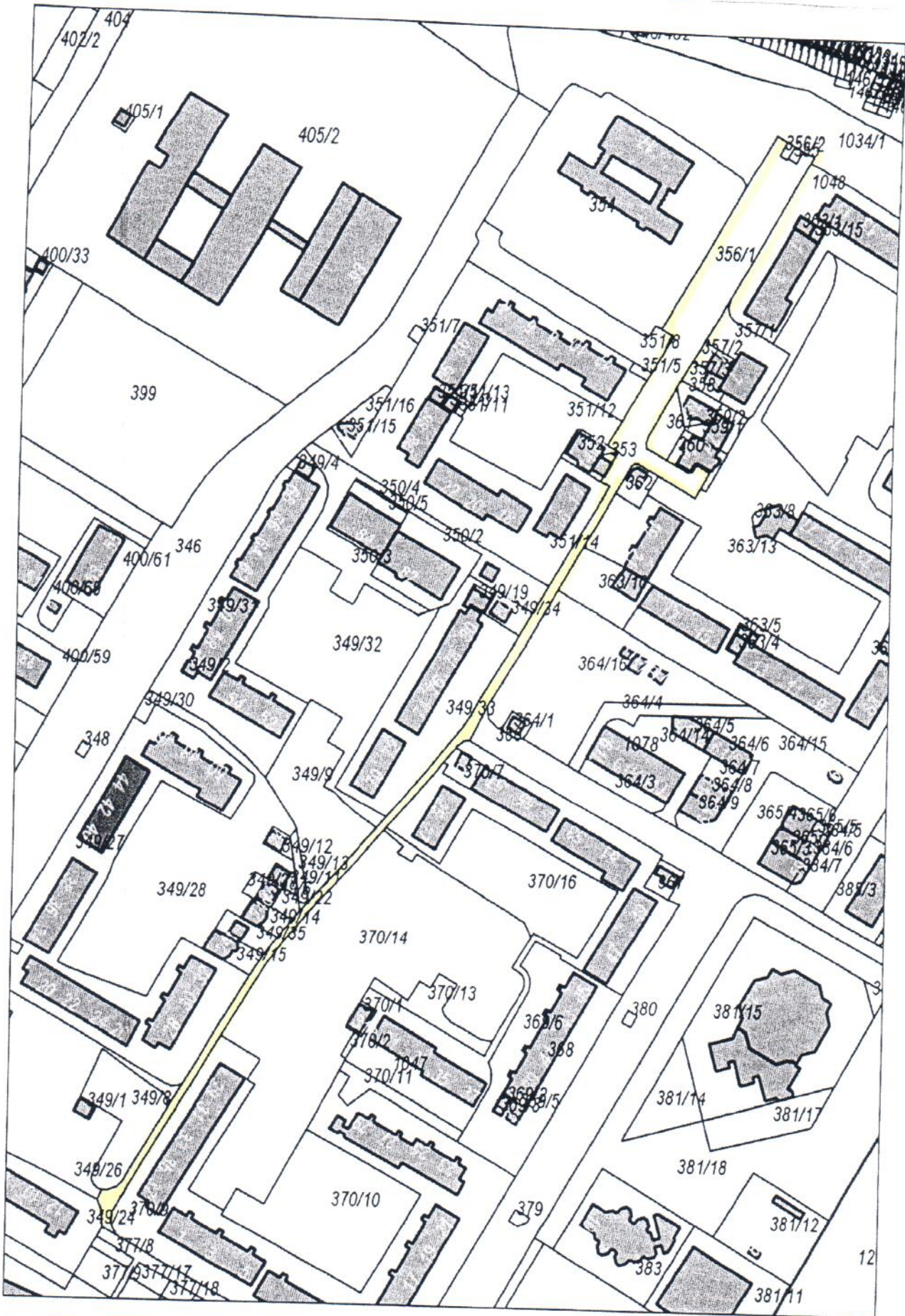
Wydruk w skali 1:1000



WebEWID

Wydruk w skali 1:1000

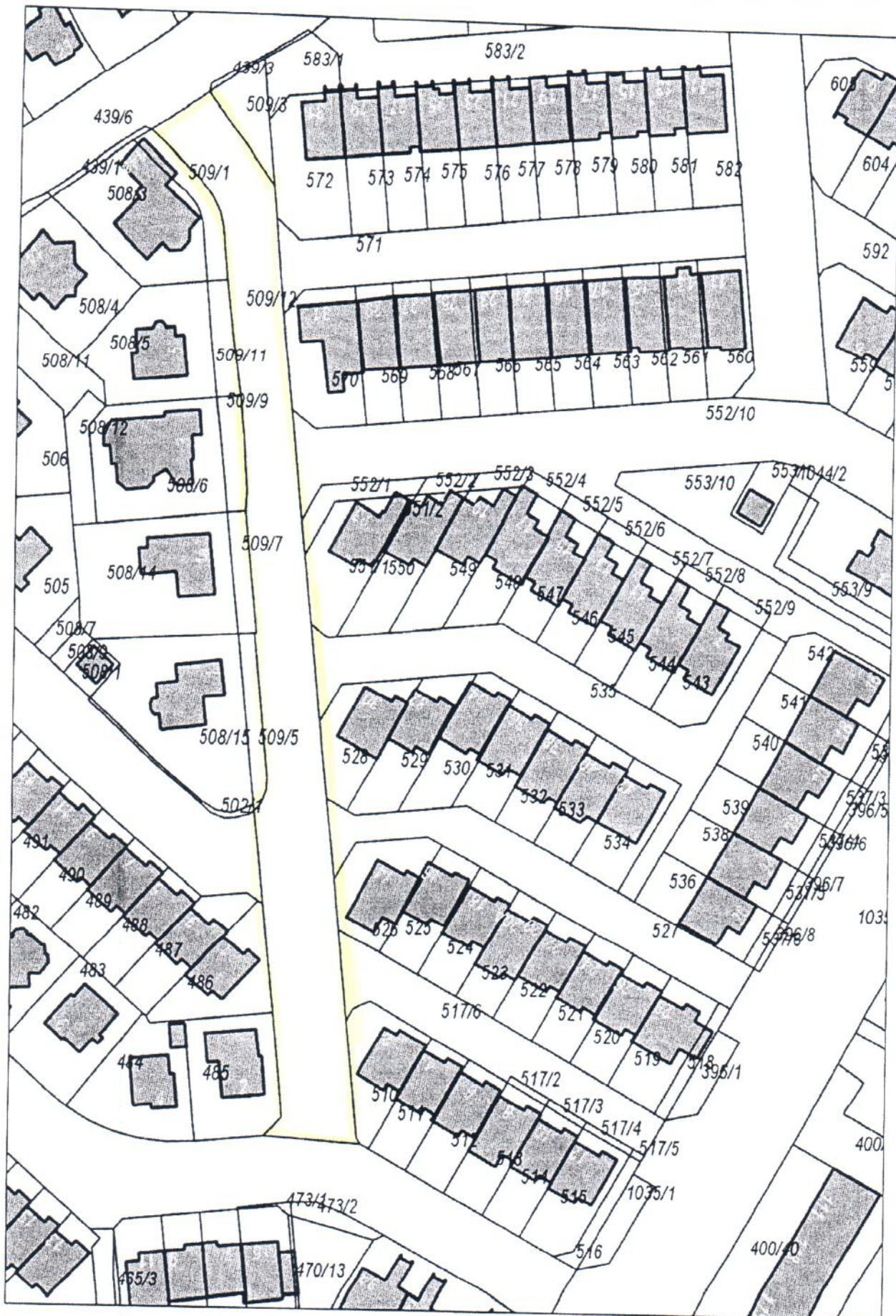
PRZEWODNICZĄCY RADY
 Bogusława Potocka-Zdrzałik



Wydruk w skali 1:2000

WebEWID

PRZEWODNICZĄCY RADY
strona 1/1

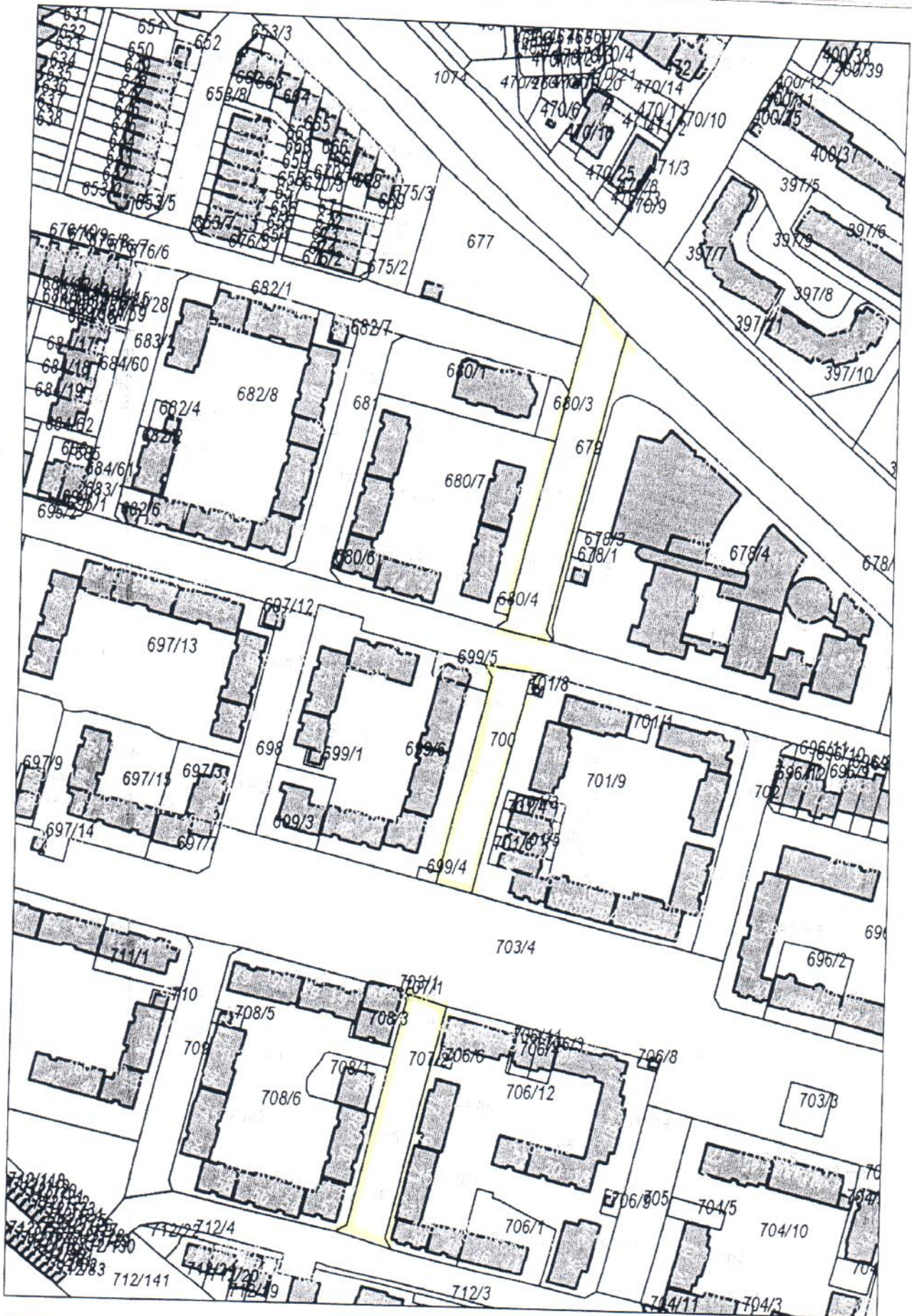


Wydruk w skali 1:1000

WebEWID

PRZEWODNICZĄCY RADY
strona 1/1

Bogusława Potocka-Zdrzałik



Wydruk w skali 1:2000

WebEWID

PRZEWODNICZĄCY RADY
Bogusława Potocka-Zdrzałik



Wydruk w skali 1:1000

WebEWID

PRZEWODNICĄCY RADY

strona 1/2

Bogusława Półocka-Zdrzałik



Wydruk w skali 1:1000

WebEWID



WebEWID

Wydruk w skali 1:10000

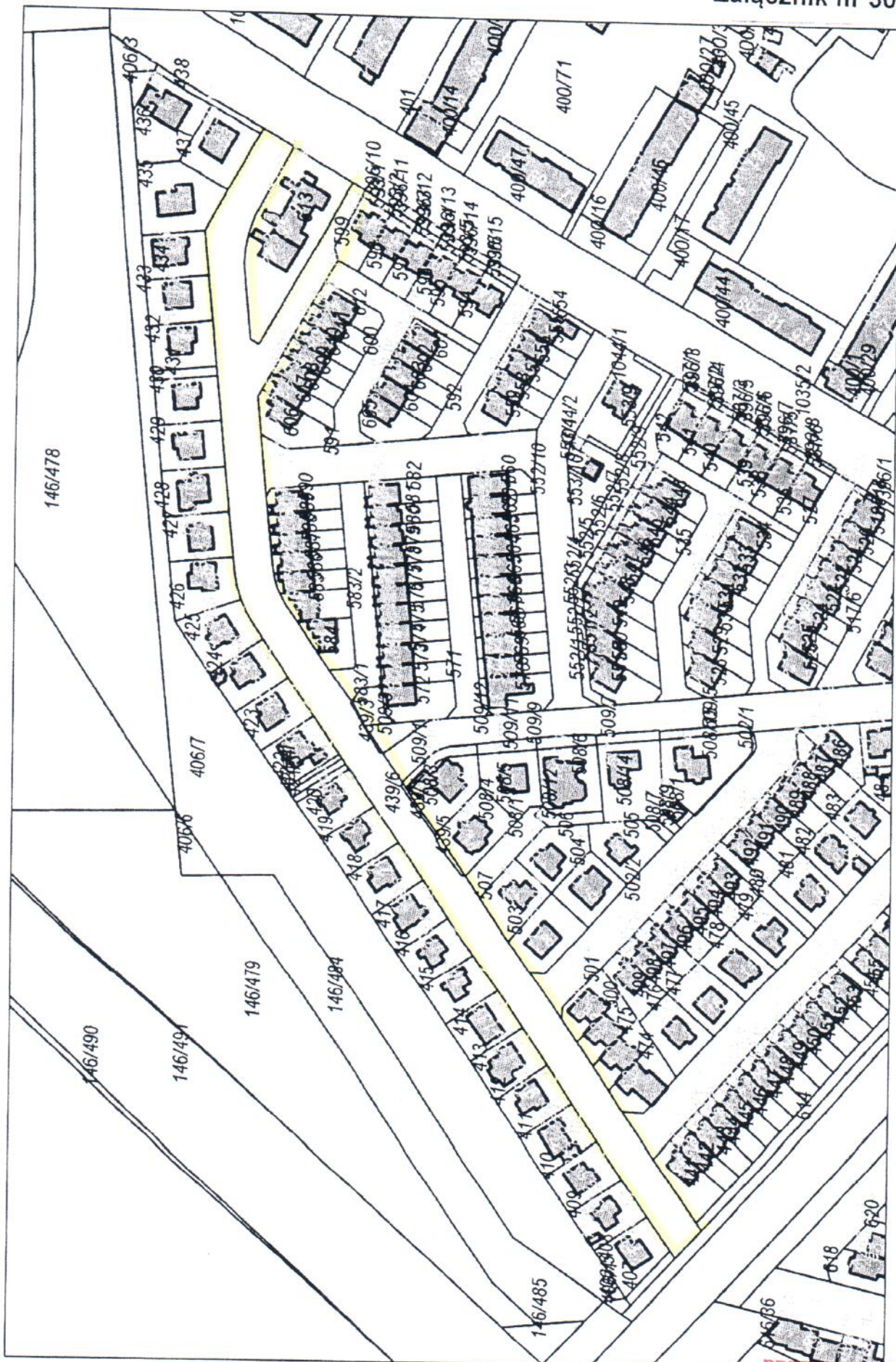


WebEWD

Wydruk w skali 1:5000

PRZEWODNICZĄCY RADY

Bogusława Potocka-Zdrzałik



WebEWD

Wydruk w skali 1:2000

PRZEWODNICZĄCY RADY
Bogusława Potocka-Zdrzałik