

**UCHWAŁA NR XXXIII/297/17  
RADY MIEJSKIEJ W LUBINIE**

z dnia 17 października 2017 r.

**w sprawie uchwalenia miejscowego planu zagospodarowania przestrzennego Nr 72 miasta Lubina**

Na podstawie art. 18 ust. 2 pkt. 5 ustawy z dnia 8 marca 1990 roku o samorządzie gminnym (t.j. Dz. U. z 2016 r., poz. 446 z późn. zm.) i art. 20 ust. 1 ustawy z dnia 27 marca 2003 roku o planowaniu i zagospodarowaniu przestrzennym (t.j. Dz. U. z 2017 r., poz. 1073) oraz w związku z uchwałą nr XXVI/229/17 z dnia 14 lutego 2017 r. w sprawie przystąpienia do sporządzenia miejscowego planu zagospodarowania przestrzennego miasta Lubina zwanego planem miejscowym Nr 72 dla działek o numerach geodezyjnych 165/1 i 165/2, położonych w obrębie 4 miasta Lubina, w rejonie ulicy Szkolnej, objętych miejscowym planem Nr 52, położonych w jednostce planu 52 oznaczonej symbolem 20.U, zlokalizowanych na terenie górniczym „Lubin- Małomice”, po stwierdzeniu, że projekt planu nie narusza ustaleń studium uwarunkowań i kierunków zagospodarowania przestrzennego miasta Lubina

**Rada Miejska w Lubinie uchwala, co następuje:**

**Rozdział 1.  
PRZEDMIOT UCHWAŁY**

**§ 1. 1.** Uchwala się miejscowy plan zagospodarowania przestrzennego nr 72 miasta Lubina dla działek o numerach geodezyjnych 165/1 i 165/2, położonych w obrębie 4 miasta Lubina, w rejonie ulicy Szkolnej, objętych miejscowym planem Nr 52, położonych w jednostce planu 52 oznaczonej symbolem 20.U, zlokalizowanych na terenie górniczym „Lubin- Małomice”, zwany dalej planem.

2. Granice obszaru objętego planem oznaczone są na załączniku graficznym nr 1 do uchwały.

3. Załącznikami do uchwały są:

1) rysunek planu w skali 1: 1000 – załącznik nr 1;

2) rozstrzygnięcie o sposobie rozpatrzenia uwag do planu - załącznik nr 2;

3) rozstrzygnięcie o sposobie realizacji inwestycji z zakresu infrastruktury technicznej, które należą do zadań własnych gminy, oraz zasadach ich finansowania, stanowiące załącznik nr 3.

4. Następujące elementy rysunku planu są ustaleniami planu:

1) granica obszaru objętego planem;

2) linie rozgraniczające tereny o różnym przeznaczeniu lub różnych zasadach zagospodarowania,

3) nieprzekraczalne linie zabudowy;

4) granica strefy ochrony konserwatorskiej zabytków archeologicznych;

5) oznaczenie terenu zawierające symbol literowy, określający przeznaczenie terenu i jego numer.

5. Elementy rysunku planu niewymienione w ust. 4 mają charakter informacyjny.

**§ 2.** Z uwagi na brak występowania na obszarze planu problematyki terenów lub obiektów w planie nie określa się:

1) zasad ochrony dóbr kultury współczesnej;

2) wymagań wynikających z potrzeb kształtowania przestrzeni publicznych;

3) granic i sposobów zagospodarowania terenów zagrożonych osuwaniem się mas ziemnych oraz zagrożonych zalaniem powodzią:

a) obszarów szczególnego zagrożenia powodzią, na których prawdopodobieństwo wystąpienia powodzi jest wysokie i wynosi raz na 10 lat;

- b) obszarów szczególnego zagrożenia powodzią, na których prawdopodobieństwo wystąpienia powodzi jest średnie i wynosi raz na 100 lat;
  - c) obszarów, na których prawdopodobieństwo wystąpienia powodzi jest niskie i wynosi raz na 500 lat lub na których istnieje prawdopodobieństwo wystąpienia zdarzenia ekstremalnego,
  - d) obszarów obejmujących tereny narażone na zalanie w przypadku zniszczenia lub uszkodzenia wału przeciwpowodziowego;
- 4) granic i sposobów zagospodarowania krajobrazów priorytetowych, określonych w audycie krajobrazowym oraz w planie zagospodarowania przestrzennego województwa;
- 5) sposobów i terminów tymczasowego zagospodarowania, urządzenia i użytkowania terenów, ze względu na brak takiej potrzeby.

§ 3. Ilekroć w uchwale jest mowa o:

- 1) planie - należy przez to rozumieć miejscowy plan zagospodarowania przestrzennego, o którym mowa w §1 niniejszej uchwały,
- 2) rysunku planu - należy przez to rozumieć graficzny zapis planu przedstawiony na mapie sytuacyjno – wysokościowej w skali 1: 1000, stanowiącej załącznik graficzny nr 1 do niniejszej uchwały,
- 3) obszarze – należy przez to rozumieć cały obszar opracowania objęty niniejszą uchwałą,
- 4) terenie - należy przez to rozumieć teren wyznaczony na rysunku planu liniami rozgraniczającymi, oznaczony symbolem przeznaczenia terenu i numerem,
- 5) przepisach odrębnych - należy przez to rozumieć aktualne przepisy ustaw, z wyjątkiem ustawy z dnia 27 marca 2003r. o planowaniu i zagospodarowaniu przestrzennym, wraz z aktami wykonawczymi, a także ratyfikowane umowy międzynarodowe, prawodawstwo organizacji i organów międzynarodowych, których Rzeczpospolita Polska jest członkiem oraz prawo Unii Europejskiej obowiązujące w regulowanej dziedzinie,
- 6) przeznaczeniu podstawowym – należy przez to rozumieć część przeznaczenia terenu, która przeważa na danym terenie wydzielonym w planie liniami rozgraniczającymi - w przypadkach ustalenia więcej niż jednej kategorii przeznaczenia podstawowego, każda z tych kategorii może stanowić wyłączone przeznaczenie terenu lub poszczególnych nieruchomości położonych w granicach terenu;
- 7) przeznaczeniu uzupełniającym – należy przez to rozumieć rodzaje przeznaczenia terenu inne niż podstawowe, które uzupełniają lub wzbogacają przeznaczenie podstawowe;
- 8) nieprzekraczalnej linii zabudowy - należy przez to rozumieć linię, ograniczającą powierzchnię terenu, na której można lokalizować nowe budynki; linia ta nie dotyczy:
  - a) podziemnych części obiektów budowlanych zagłębionych poniżej poziomu terenu,
  - b) obiektów, sieci i urządzeń uzbrojenia terenu,
  - c) urządzeń terenowych komunikacji;
- 9) usługach – należy przez to rozumieć usługi publiczne, obsługę firm, obsługę ludności, w tym administrację, finanse, kulturę, opiekę i ochronę zdrowia, oświatę, naukę, gabinety kosmetyczne, gabinety odnowy biologicznej, siłownie, sale fitness, centra szkoleniowe, centra konferencyjne, obsługę turystyki, gastronomię;
- 10) rzemiośle – należy przez to rozumieć działalność taką jak krawiectwo, fryzjerstwo, kaletnictwo, naprawa obuwia, naprawa sprzętu (artykułów gospodarstwa domowego, elektronicznego, instrumentów) zegarmistrzostwo, rękodzieło;
- 11) handlu detalicznym - należy przez to rozumieć działalność związaną ze sprzedażą detaliczną towarów o powierzchni sprzedaży nie większej niż 2000 m<sup>2</sup> w obiektach handlowych oraz w częściach obiektów o innych funkcjach, z wyłączeniem sprzedaży detalicznej paliw;
- 12) studium - należy przez to rozumieć „Studium uwarunkowań i kierunków zagospodarowania przestrzennego miasta Lubina” uchwalone Uchwałą Rady Miejskiej w Lubinie Nr IX/89/15 z dnia 8 września 2015 r.;
- 13) sieciach dystrybucyjnych – należy przez to rozumieć sieci wraz przyłączami, obsługujące obszar planu;
- 14) odnawialnych źródeł energii – należy przez to rozumieć odnawialne źródła energii, w rozumieniu ustawy o odnawialnych źródłach energii.

## **Rozdział 2. PRZEPISY OGÓLNE**

### **§ 4. Zasady ochrony i kształtowania ład przestrzennego**

1. Nowe budynki, z wyjątkiem ich podziemnych części zagłębionych poniżej poziomu terenu oraz obiektów uzbrojenia terenu i osłon śmietnikowych należy lokalizować na obszarze wyznaczonym nieprzekraczalnymi liniami zabudowy, zgodnie z rysunkiem planu.

2. Dopuszcza się nadbudowę, rozbudowę i przebudowę istniejących budynków, zgodnie z przepisami szczegółowymi uchwały.

3. Dopuszcza się sytuowanie stacji transformatorowych w odległości nie mniejszej niż 1,5 m od granicy sąsiedniej działki budowlanej.

4. Zakaz realizacji wolno stojących garaży parterowych.

### **§ 5. Zasady ochrony środowiska, przyrody i krajobrazu**

1. Zakazuje się lokalizacji przedsięwzięć mogących znacząco oddziaływać na środowisko, z wyłączeniem:

- 1) przedsięwzięć związanych z lokalizacją infrastruktury technicznej;
- 2) przedsięwzięć, polegających na wydobywaniu rudy miedzi metodą podziemną, z uwzględnieniem filarów ochronnych, zgodnie z przepisami odrębnymi.

2. Każdy teren, na którym może dojść do zanieczyszczenia powierzchni substancjami ropopochodnymi lub innymi substancjami chemicznymi na skutek prowadzonej działalności, należy utwardzić, uszczelnić i skanalizować, a zanieczyszczenia winny być zneutralizowane zgodnie z przepisami odrębnymi.

### **§ 6. Zasady kształtowania krajobrazu**

Forma architektoniczna budynków:

- 1) elewacje tynkowe o niejaskrawej kolorystyce lub ceglane lub szklane, a na części elewacji dopuszcza się drewno, okładziny kamienne i klinkierowe;
- 2) dopuszcza się swobodne kształtowanie dachów.

### **§ 7. Zasady ochrony dziedzictwa kulturowego i zabytków, w tym krajobrazów kulturowych**

Wyznacza się strefę ochrony konserwatorskiej zabytków archeologicznych, w której obowiązują przepisy odrębne w zakresie ochrony zabytków i opieki nad zabytkami.

### **§ 8. Granice i sposoby zagospodarowania terenów lub obiektów podlegających ochronie, ustalonych w przepisach odrębnych, w tym terenów górniczych.**

1. Obszar planu w całości leży w granicach udokumentowanego złoża rudy miedzi – złożo „Lubin – Małomice”.

2. Obszar planu w całości leży w granicach obszaru górniczego „Lubin-Małomice” i terenu górniczego „Lubin-Małomice” oraz na terenie chronionym miasta Lubina - obowiązują ograniczenia określone w §10 ust. 1.

3. Zgodnie z „Planem gospodarowania wodami na obszarze dorzecza Odry” obszar objęty planem położony jest w zasięgu jednostek planistycznych gospodarowania wodami – jednolitych części wód powierzchniowych (JCWP) - Zimnica o kodzie PLRW600017139299, która stanowi części scalonej część wód Zimnica (SO1110).

### **§ 9. Szczegółowe zasady i warunki scalania i podziału nieruchomości**

1. Dopuszcza się scalenie i podział nieruchomości.
2. Ustala się minimalną powierzchnię działek na 600 m<sup>2</sup>.
3. Ustala się minimalną szerokość frontu wydzielanych działek na 18 m.
4. Obowiązuje kąt położenia nowych granic działek w stosunku do pasa drogowego - 90 stopni.
5. Dopuszcza się wydzielenie dróg wewnętrznych niewyznaczonych liniami rozgraniczającymi, przy uwzględnieniu:

- 1) szerokości pasa drogowego – minimum 8 m;

- 2) ściec na trójkąty widoczności przy skrzyżowaniach dróg – minimum 5 m x 5 m;
  - 3) placu manewrowego na zakończeniu nieprzelotowych dróg – minimum 12,5 m x 12,5 m.
6. Ustalenia ust. 2, 3 i 4 nie dotyczą infrastruktury technicznej.

#### **§ 10. Szczególne warunki zagospodarowania terenów oraz ograniczenia w ich użytkowaniu**

1. Obowiązują następujące ograniczenia, wynikające z położenia obszaru planu w granicach obszaru i terenu górniczego „Lubin-Małomice”:

- 1) należy uwzględnić występowanie wpływów podziemnej eksploatacji górniczej;
- 2) dla nowej zabudowy oraz rozbudowy, nadbudowy i przebudowy istniejących obiektów budowlanych należy przyjmować rozwiązania konstrukcyjne uwzględniające prognozowane parametry wpływów górniczych, określane na bieżąco przez przedsiębiorcę górniczego.

2. Dopuszcza się wykorzystanie mas ziemnych i skalnych powstałych na terenie wyrobiska górniczego i bezpośrednio związanych z wydobyciem rud miedzi oraz odpadów z flotacji rud miedzi, w sposób niestwarzający zagrożenia dla zdrowia i życia ludzi oraz środowiska, zgodnie z obowiązującymi przepisami ochrony środowiska, w podziemnych technikach górniczych, przez które rozumie się wykorzystywanie odpadów:

- 1) jako składnika podsadzki hydraulicznej i samozestalającej,
- 2) do doszczelniania zrobów, które powstały w wyniku eksploatacji prowadzonej m. in. systemem z ugięciem stropu i podsadzki suchej,
- 3) do profilaktyki przeciwpożarowej i budowy korków izolacyjnych,
- 4) do likwidacji zbędnych wyrobisk, w tym szybów,
- 5) do wzmocnień i stabilizacji wyrobisk górniczych,
- 6) do utwardzania dróg na dole kopalni,
- 7) do budowania wałów, nasypów kolejowych i drogowych,
- 8) do zagospodarowania pustek poeksploatacyjnych,
- 9) do rekultywacji istniejących składowisk oraz obiektów unieszkodliwiania odpadów wydobywczych,
- 10) do rekultywacji wyrobisk poeksploatacyjnych i nieeksploatowanych części wyrobisk.

3. Dopuszcza się lokowanie w podziemnych wyrobiskach górniczych odpadów powstałych w wyniku eksploatacji i przerabiania wydobytej na powierzchnię ziemi rudy miedzi w zgodzie z koncesjami dla obszarów górniczych, pod następującymi warunkami:

- 1) lokowany w wyrobiskach górniczych odpad wydobywczy nie będzie stwarzał zagrożenia dla zdrowia i życia ludzi oraz środowiska;
- 2) lokowany w wyrobiskach górniczych odpad wydobywczy nie będzie oddawał odcieków do otoczenia przekraczających parametry określone w przepisach oraz zagrażających środowisku.

4. Obowiązują ograniczenia wysokości obiektów budowlanych oraz naturalnych w granicach powierzchni ograniczających użytkowanie na obszarze w otoczeniu lotniska Lubin do 199,50 m n.p.m., zgodnie z dokumentacją rejestracyjną lotniska.

5. Zakazuje się realizacji urządzeń wytwarzających energię z odnawialnych źródeł energii, wykorzystujących energię wiatru.

6. Należy uwzględnić ograniczenia funkcji terenu i obiektów w strefie ochrony sanitarnej 50 m od cmentarza, zgodnie z przepisami odrębnymi.

#### **§ 11. Zasady modernizacji, rozbudowy i budowy systemów infrastruktury technicznej**

1. Zaopatrzenie w wodę:

- 1) zaopatrzenie w wodę - z sieci wodociągowej;
- 2) dopuszcza się budowę, rozbudowę i modernizację sieci wodociągowej.

2. Odprowadzenie ścieków komunalnych:

- 1) odprowadzenie ścieków - do sieci kanalizacji sanitarnej;
- 2) dopuszcza się budowę, rozbudowę i modernizację sieci kanalizacji sanitarnej.

#### 3. Odprowadzenie wód opadowych i roztopowych:

- 1) odprowadzenie wód opadowych i roztopowych z połąci dachowych i nawierzchni utwardzonych - do sieci kanalizacji deszczowej lub zagospodarowanie na własnym terenie poprzez studnie chłonne, zbiorniki retencyjno-odparowujące;
- 2) dopuszcza się budowę, rozbudowę i modernizację sieci kanalizacji deszczowej.

#### 4. Zaopatrzenie w energię elektryczną:

- 1) dopuszcza się budowę, rozbudowę i modernizację dystrybucyjnych linii elektroenergetycznych;
- 2) nowe dystrybucyjne linie elektroenergetyczne oraz rozbudowę istniejących linii należy realizować jako kablowe;
- 3) dopuszcza się lokalizację stacji transformatorowych, zgodnie z przepisami odrębnymi;
- 4) dopuszcza się odnawialne źródła energii z urządzeń o mocy nie większej niż 100 kW z zastrzeżeniem §10 ust. 5.

5. Zaopatrzenie w gaz - dopuszcza się budowę oraz rozbudowę i modernizację dystrybucyjnej sieci gazowej, zgodnie z przepisami odrębnymi.

#### 6. Zaopatrzenie w ciepło:

- 1) dopuszcza się rozbudowę i modernizację sieci ciepłowniczej,
- 2) dopuszcza się ogrzewanie z sieci ciepłowniczej, gazem, energią elektryczną, paliwami płynnymi oraz źródłami energii odnawialnej z urządzeń o mocy nie większej niż 100 kW, z zastrzeżeniem §10 ust. 5.

#### 7. Telekomunikacja - dopuszcza się sieci kablowe i urządzenia telekomunikacyjne.

8. W zakresie gromadzenia i usuwania odpadów obowiązują zasady określone w przepisach odrębnych i innych aktach prawa miejscowego.

### **§ 12. Warunki i zasady obsługi w zakresie komunikacji**

1. Obsługę komunikacyjną obszaru planu stanowią będą:

- 1) ulice miejskie, do których przylega obszar planu - ulica Szkolna i ulica Cedyńska;
- 2) wewnętrzne ulice dojazdowe niewydzielone na rysunku planu, dla których należy przyjąć szerokość pasa drogowego minimum 8 m, a w przypadku ulic nieprzelotowych należy zakończyć je placem manewrowym o wymiarach minimum 12,50 m x 12,50 m.

2. Na działkach budowlanych dopuszcza się dojazdy, dojścia, place manewrowe, parkingi oraz ciągi pieszojezdne, zgodnie z przepisami budowlanymi oraz przepisami z zakresu ochrony przeciwpożarowej.

3. Należy zapewnić miejsca parkingowe w ilości - minimum 1 miejsce przypadające na 50m<sup>2</sup> powierzchni użytkowej usług.

4. Obowiązuje liczba miejsc parkingowych dla pojazdów zaopatrzonych w kartę parkingową w ilości zgodnej z przepisami odrębnymi.

5. Do bilansu wymaganych miejsc parkingowych, o których mowa w ust.2 zalicza się również miejsca parkingowe przeznaczone do parkowania pojazdów zaopatrzonych w kartę parkingową, o których mowa w ust. 3.

6. Dopuszcza się miejsca do parkowania jako:

- 1) terenowe;
- 2) podziemne;
- 3) wbudowane w budynek o funkcji zgodnej z przeznaczeniem terenu.

**§ 13.** Stawkę procentową stanowiącą podstawę do naliczenia opłaty, o której mowa w art. 36 ust. 4 ustawy o planowaniu i zagospodarowaniu przestrzennym ustala się w wysokości 0,01%.

### Rozdział 3. PRZEPISY SZCZEGÓŁOWE

#### Przeznaczenie terenu i zasady ochrony i kształtowania ładu przestrzennego z uwzględnieniem elementów ochrony środowiska i dziedzictwa kulturowego

§ 14. 1. Dla terenu, oznaczonego na rysunku planu symbolem **1U** ustala się jako przeznaczenie podstawowe – usługi.

2. Dla terenu, o którym mowa w ust. 1 ustala się następujące przeznaczenie uzupełniające:

- 1) handel;
- 2) rzemiosło;
- 3) zieleń urządzona;
- 4) sport i rekreację;
- 5) obiekty, sieci dystrybucyjne i urządzenia infrastruktury technicznej;
- 6) garaże - wyłącznie wbudowane w budynki przeznaczenia podstawowego lub podziemne;
- 7) place, drogi wewnętrzne, dojazdy, ciągi piesze, ciągi pieszo- rowerowe, parkingi.

3. Dla terenu **1U** obowiązują następujące ustalenia szczegółowe:

- 1) w strefie ochrony sanitarnej 50m od cmentarza obowiązują ograniczenia, o których mowa w §10 ust. 6;
- 2) intensywność zabudowy, jako wskaźnik powierzchni całkowitej zabudowy w odniesieniu do powierzchni działki budowlanej - od 0,1 do 3,0;
- 3) powierzchnia zabudowy nie może przekroczyć 80% powierzchni działki budowlanej;
- 4) minimalny udział powierzchni biologicznie czynnej - 20% powierzchni działki budowlanej;
- 5) wysokość zabudowy - maksimum 3 kondygnacje nadziemne, tj. maksimum 14 m od poziomu terenu do najwyższego punktu przekrycia dachu;
- 6) dopuszcza się swobodnie kształtowane dachy;
- 7) nieprzekraczalne linie zabudowy w odległości:
  - a) od 10 m do 12 m od południowo-zachodniej granicy planu, a na fragmencie – w tej granicy,
  - b) 6 m od ulicy Szkolnej;
- 8) dojazd - z przyległych ulic, zgodnie z przepisami odrębnymi;
- 9) ustalenia pkt 2, 3, 4, 5 i 7 nie dotyczą infrastruktury technicznej.

### Rozdział 4. PRZEPISY KOŃCOWE

§ 15. Wykonanie niniejszej uchwały powierza się Prezydentowi Miasta Lubina.

§ 16. Uchwała wchodzi w życie po upływie 14 dni od dnia jej ogłoszenia w Dzienniku Urzędowym Województwa Dolnośląskiego.

Przewodnicząca Rady Miejskiej  
w Lubinie









**Bogusława Potocka**

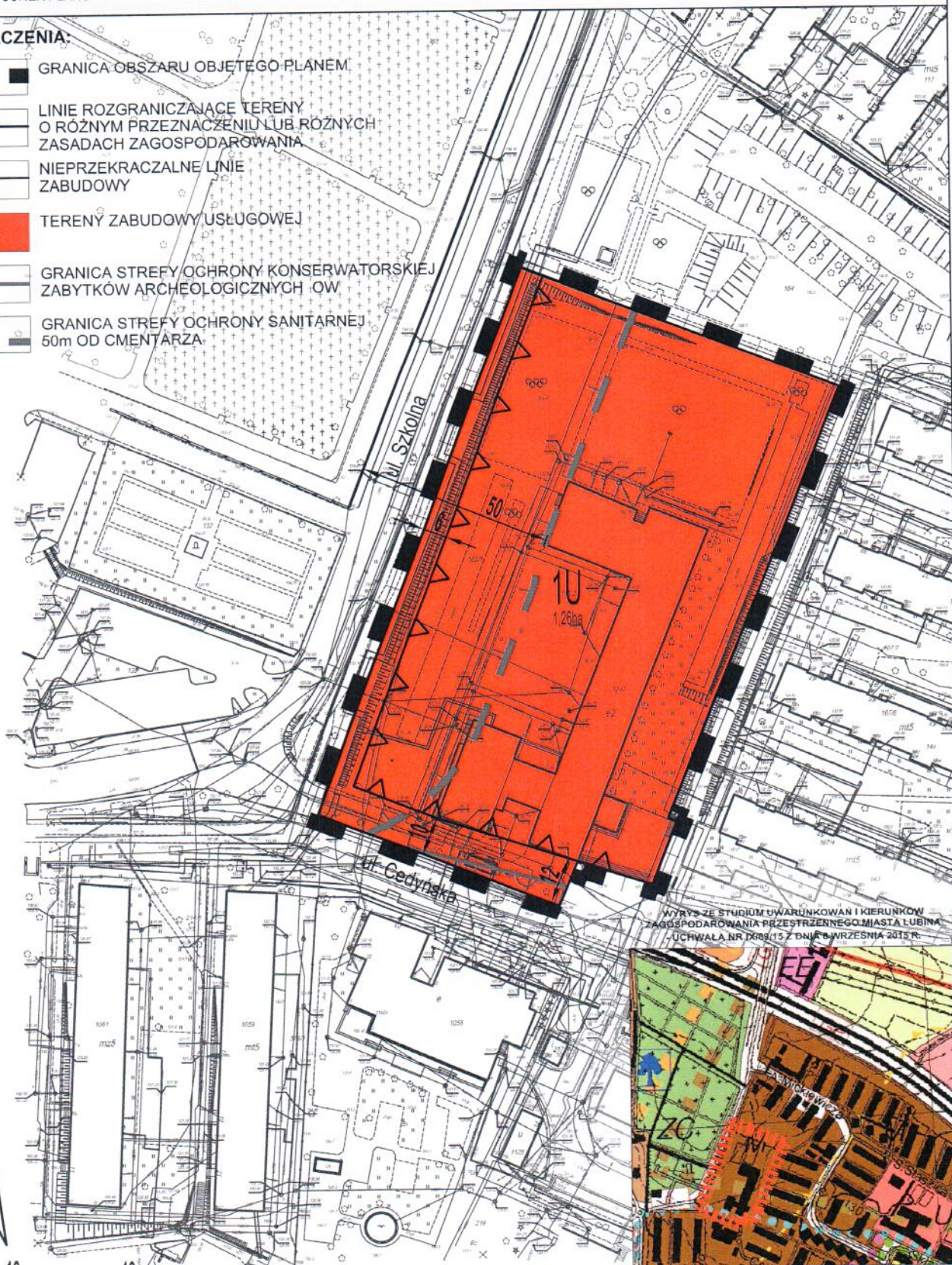
# MIJSCOWY PLAN ZAGOSPODAROWANIA PRZESTRZENNEGO MIASTA LUBINA NR 72

RYSUNEK PLANU

SKALA 1:1000

## OZNACZENIA:

-  GRANICA OBSZARU OBJĘTEGO PLANEM
-  LINIE ROZGRANICZAJĄCE TERENY O RÓŻNYM PRZEZNACZENIU LUB RÓŻNYCH ZASADACH ZAGOSPODAROWANIA
-  NIEPRZEKRACZALNE LINIE ZABUDOWY
-  TERENY ZABUDOWY USŁUGOWEJ
-  GRANICA STREFY OCHRONY KONSERWATORSKIEJ ZABYTKÓW ARCHEOLOGICZNYCH IOW
-  GRANICA STREFY OCHRONY SANITARNEJ 50m OD CMENTARZA




WYRYS ZE STUDIUM UWARUNKOWAN I KIERUNKOW  
ZAGOSPODAROWANIA PRZESTRZENNEGO MIASTA LUBINA  
UCHWAŁA NR 1089/15 Z DNIA 8 WRZEŚNIA 2015 R.



ZAŁĄCZNIK NR 1 DO UCHWAŁY RADY  
MIEJSKIEJ W LUBINIE NR XXXIII/297/17  
Z DNIA 17 PAŹDZIERNIKA 2017 R.

PRZEWODNICZĄCY RADY

  
Bogusława Potocka



Załącznik Nr 2 do uchwały Nr XXXIII/297/17  
Rady Miejskiej w Lubinie  
z dnia 17 października 2017 r.

### **ROZSTRZYGNIĘCIE**

#### **o sposobie rozpatrzenia uwag wniesionych do projektu miejscowego planu zagospodarowania przestrzennego Nr 72 miasta Lubina**

W trakcie wyłożenia projektu miejscowego planu zagospodarowania przestrzennego Nr 72 miasta Lubina do publicznego wglądu oraz w okresie 14 dni od dnia zakończenia okresu wyłożenia, osoby prawne i fizyczne oraz jednostki organizacyjne nieposiadające osobowości prawnej nie wniosły uwag.

Przewodnicząca Rady Miejskiej



**Bogusława Potocka**

Załącznik Nr 3 do uchwały Nr XXXIII/297/17

Rady Miejskiej w Lubinie


z dnia 17 października 2017 r.

### **ROZSTRZYGNIĘCIE**

**o sposobie realizacji inwestycji z zakresu infrastruktury technicznej, które należą do zadań własnych Miasta Lubina oraz zasadach ich finansowania na obszarze miejscowego planu zagospodarowania przestrzennego Nr 72 miasta Lubina, zgodnie z przepisami o finansach publicznych**

Inwestycje z zakresu infrastruktury technicznej, które należą do zadań własnych gminy, finansowane będą z budżetu Miasta Lubina, jak również ze środków pozyskiwanych z funduszy unijnych, a także ze środków zewnętrznych.

Przewodnicząca Rady Miejskiej



**Bogusława Potocka**